ОБЩЕСТВО С ОГРАНИЧЕННОЙ ОТВЕТСТВЕННОСТЬЮ «ВИЗАВИР»

Саморегулируемая организация Ассоциация «Объединение градостроительных проектных организаций»
(Регистрационный номер СРО-П-196-14022018)

Шифр проекта № 030323-57-1-ДПС
Заказчик: ООО «СЗ «М-Лит»

Документация по планировке территории для размещения объекта регионального значения «Строительство набережной «Золотые пески России»

Проект планировки территории
Материалы по обоснованию

Раздел 1. Графическая часть
ДПТ-ППТ
Том 2.1

Генеральный директор _____ **Максимова В.И.**

Главный инженер проекта _____ **Шевченко И.В.**

г. Симферополь
2025

ОБЩЕСТВО С ОГРАНИЧЕННОЙ ОТВЕТСТВЕННОСТЬЮ «ВИЗАВИР»
Саморегулируемая организация Ассоциация «Объединение градостроительных проектных организаций»
(Регистрационный номер СРО-П-196-14022018)

Шифр проекта № 030323-57-1-ДПС
Заказчик: ООО «СЗ «М-Лит»

Документация по планировке территории для размещения объекта регионального значения «Строительство набережной «Золотые пески России»

Проект планировки территории
Материалы по обоснованию

Раздел 1. Графическая часть
ДПТ-ППТ
Том 2.1

г. Симферополь
2025

Состав документации по планировке территории

Номер тома	Обозначение	Наименование	Примечание
1	2	3	4
1. Проект планировки территории. Основная часть			
Том 1.1	030323-57-1-ДПС - ДПТ-ППТ.1.1	Раздел 1. Графическая часть	
Том 1.2	030323-57-1-ДПС - ДПТ-ППТ.1.2	Раздел 2. Положение о размещении линейного объекта	
2. Проект планировки территории. Материалы по обоснованию			
Том 2.1	030323-57-1-ДПС - ДПТ-ППТ.2.1	Раздел 1. Графическая часть.	
Том 2.2	030323-57-1-ДПС - ДПТ-ППТ.2.2	Раздел 2. Пояснительная записка	
Том 2.3	030323-57-1-ДПС - ДПТ-ППТ.2.3	Раздел 3. Инженерные изыскания	
3. Проект межевания территории. Основная часть			
Том 3.1	030323-57-1-ДПС - ДПТ-ПМТ.3.1	Раздел 1. Графическая часть	
Том 3.2	030323-57-1-ДПС - ДПТ-ПМТ.3.2	Раздел 2. Текстовая часть	
4. Проект межевания территории. Материалы по обоснованию			
Том 4.1	030323-57-1-ДПС - ДПТ-ПМТ.4.1	Раздел 1. Графическая часть	
Том 4.2	030323-57-1-ДПС - ДПТ-ПМТ.4.2	Раздел 2. Текстовая часть	

Содержание

Схема расположения элементов планировочной структуры. М 1:25000.....5
Схема использования территории в период подготовки проекта планировки территории. М 1:1000 6
Схема организации улично-дорожной сети и движения транспорта. Схема вертикальной планировки территории, инженерной подготовки и инженерной защиты территории. М 1:1000 11
Схема границ зон с особыми условиями использования территории, особо охраняемых природных территорий, лесничеств. М 1:1000.....17
Схема границ территорий, подверженных риску возникновения чрезвычайных ситуаций природного и техногенного характера. М 1:25000 22
Схема конструктивных и планировочных решений. М 1:1000.....23

Документация по планировке территории для размещения объекта регионального значения «Строительство набережной «Золотые пески России»

Схема расположения элементов планировочной структуры. М 1:25000

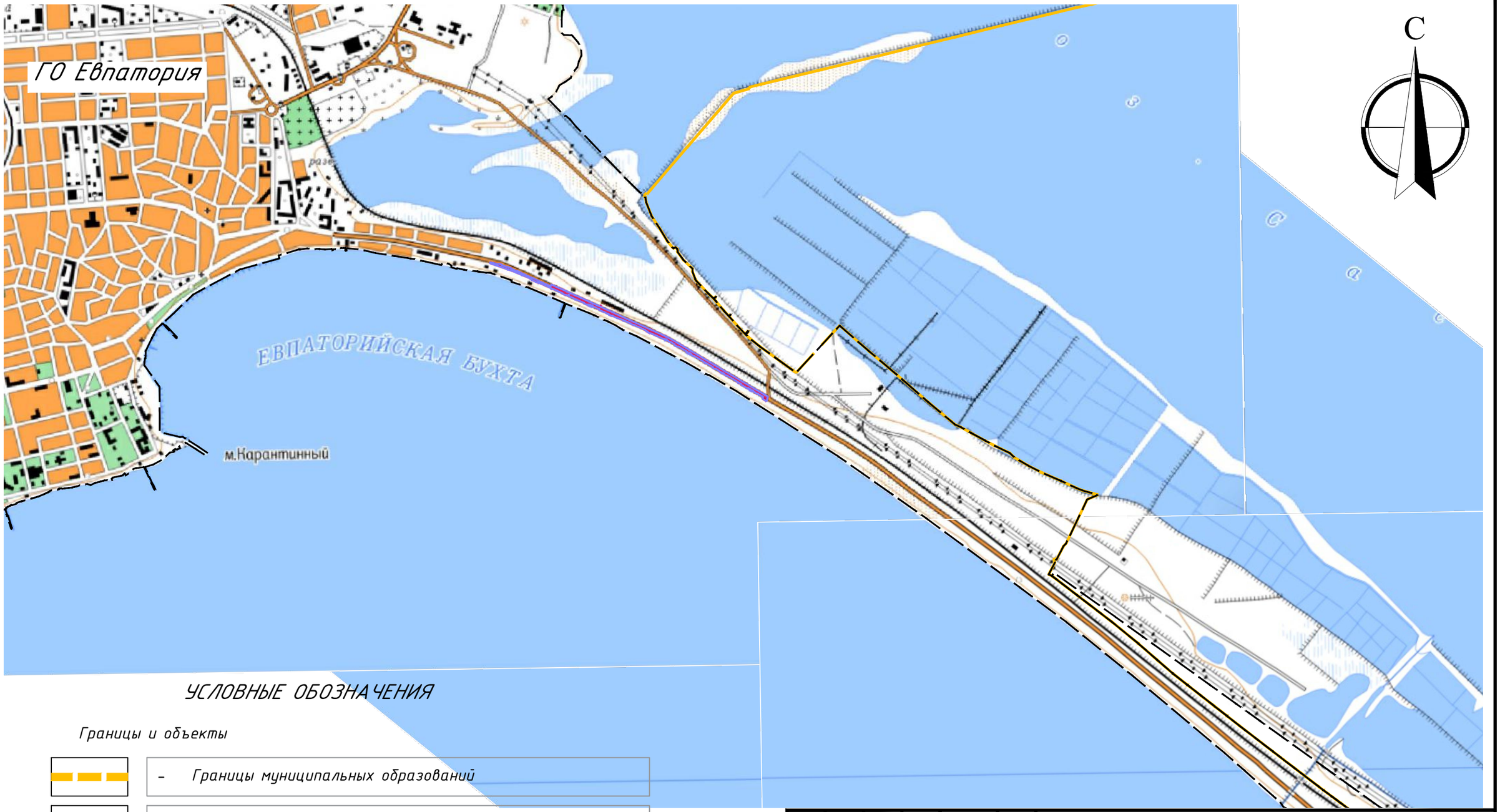

УСЛОВНЫЕ ОБОЗНАЧЕНИЯ

Границы и объекты

- Границы муниципальных образований
- Границы населенных пунктов
- Границы территории, в отношении которой осуществляется подготовка проекта планировки
- Границы зон планируемого размещения линейного объекта

Система координат СК-63;
Система высот Балтийская 1977 г.

Изм.	Кол.уч.	Лист	№док	Подпись	Дата
Директор		МаксимоваВ.И.			2025
ГИП		Шевченко И.В.			2025
ГАП		МаксимоваВ.И.			2025
Выполнил		Колесникова Ю.С.			2025
Проверил		Чубова О.Л.			2025

030323-57-1-ДПС

Документация по планировке территории для размещения объекта регионального значения «Строительство набережной «Золотые пески России»

Материалы по обоснованию	Стадия	Лист	Листов
	ППТ	1	1
Схема расположения элементов планировочной структуры. М 1:25000	ООО "Визавир" г. Симферополь		

Согласовано

Взам. инв. №

Подпись и дата

Инв.№подл.

Формат А3

Документация по планировке территории для размещения объекта регионального значения «Строительство набережной «Золотые пески России»

Схема использования территории в период подготовки проекта планировки территории. М 1:1000

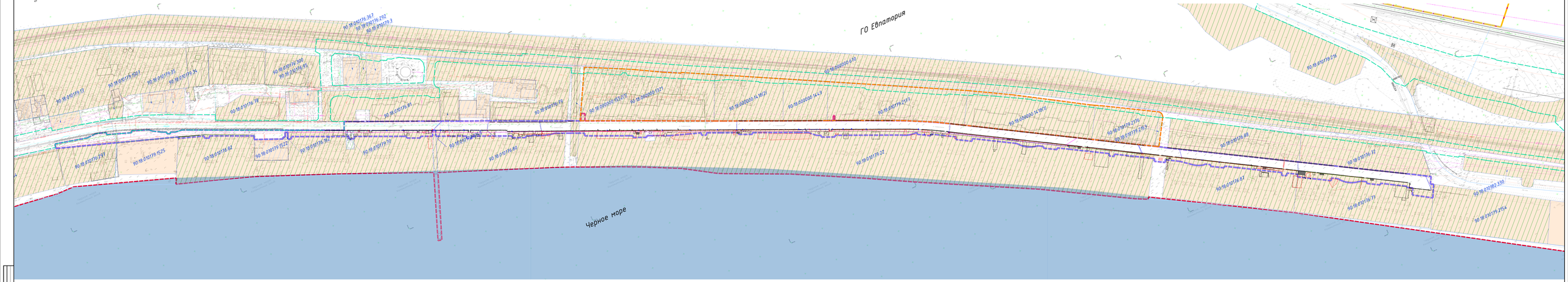

УСЛОВНЫЕ ОБОЗНАЧЕНИЯ

Границы и объекты

- Границы муниципальных образований
- Границы населенных пунктов
- Границы территории, в отношении которой осуществляется подготовка проекта планировки
- Границы водоохранных зон(зелёная)
- Границы существующих земельных участков, учтенных в Едином государственном реестре недвижимости
- Кадастровые номера существующих земельных участков
- Границы существующих объектов капитального строительства
- Границы зон планируемого размещения линейных объектов

Контуры существующих инженерных коммуникаций

- Сети водопровода
- Сети канализации
- Теплосети
- Сети газопровода
- Подземные сети газопровода
- Кабель связи
- Кабель высокого напряжения
- ЛЭП низкого напряжения

- ЛЭП высокого напряжения

Демонтируемые здания и сооружения

- существующие сети электроснабжения (воздушная ЛЭП)
- существующие сети наружного электроснабжения участка
- существующие сети электроснабжения (подз., переходы)
- существующие сети наружного водоснабжения
- существующие сети наружного водоотведения
- существующие сетевальные сети (подз., переходы)

- существующие дорожные знаки
- существующие опоры
- существующие эл. щиты
- существующие отдельные здания и сооружения
- существующие капитальные здания и сооружения
- существующая подпорная стена
- существующие спортивные покрытия
- существующие покрытия площадок и проездов

Сведения об отнесении к определенной категории земель

- Земли населенных пунктов

Формы собственности земельных участков, учтенных в Едином государственном реестре недвижимости

- Частная собственность
- Государственная/федеральная/муниципальная
- Данные в ЕГРН отсутствуют

Границы зон планируемого размещения объектов, установленные ранее утвержденной документацией по планировке территории

- «Строительство и реконструкция автомобильных дорог для подъезда к объекту «Золотые пески России в г.Евпатория» и подъезда к пляжу «Евпатория»
- «Земельный участок, ориентировочной площадью 11,3 га, расположенный по адресу: Российская Федерация, Республика Крым, г. Евпатория, ул. Северопляжная»

Примечание:
1. Проектом не предусмотрено изъятие земельных участков для государственных и муниципальных нужд

Система координат СК-63.
Система высот Балтийская 1977 г.
Сплошные горизонтали проведены через 0,5 метра

						030223-ЗУ.1-ДПТ	
Изм.	Кол.уч.	Лист	№ док.	Подп.	Дата	Документация по планировке территории для размещения объекта регионального значения «Строительство набережной «Золотые пески России»	
ГИП	Шевчук А.Г.				02.23	Материалы по обоснованию	Стадия / Лист / Листов
Гл.спец.	Ильина Н.Н.				02.23		ПМ / 1 / -
Архитект.	Сапожкова В.В.				02.23	Схема использования территории в период подготовки проекта планировки территории	
Разработ.	Бойко А.А.				02.23		ООО "Вектор" г. Симферополь

Формат А1х3(х4)

Документация по планировке территории для размещения объекта регионального значения «Строительство набережной «Золотые пески России»

Схема организации улично-дорожной сети и движения транспорта. Схема вертикальной планировки территории, инженерной подготовки и инженерной защиты территории. М 1:1000

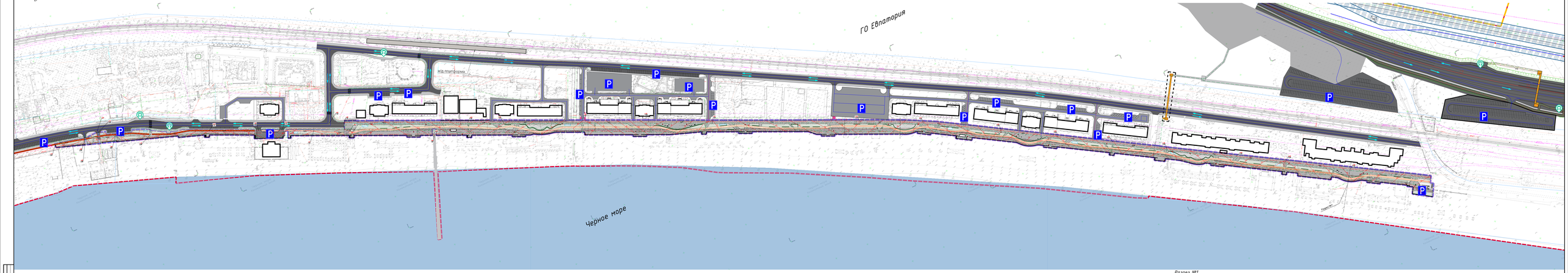

УСЛОВНЫЕ ОБОЗНАЧЕНИЯ

Границы и объекты

- Границы муниципальных образований
- Границы населенных пунктов
- Границы территории, в отношении которой осуществляется подготовка проекта планировки
- Границы водоохранных «буферов»
- Границы зон планируемого размещения линейных объектов
- Границы существующих публичных сервитутов
- Ось планируемого линейного объекта

Объекты транспортной инфраструктуры:

- Площадки парков для хранения средств индивидуальной подвижности (СИП)
- Велодорожка
- Ось планируемого объекта транспортной инфраструктуры
- Пешеходная зона
- Детская игровая площадка
- Зоны отдыха
- Живая изгородь
- Озеленение

- Водоотводная канава
- Противооползневая подпорная стена
- Условный знак автобусной остановки
- Пешеходный переход
- Условный знак парковки автомобилей
- Разрез поперечного сечения территории
- Основные пути движения наземного транспорта

- Пути движения средств индивидуальной подвижности
- Пути движения велосипедов
- Направление движения транспорта

Основные пути пешеходного движения

- Основные пути движения пешеходов
- Горизонтали, отображающие проектный рельеф

- Горизонтали, отображающие проектный рельеф

Существующие и проектные горизонтали отмостки поверхности по осям проез автомобильных и железных дорог, проезжих частей:

- 2.50 — Вертикальная горизонтальная отмостка поверхности существующая отмостка поверхности
- 0.30 — Проектные продольные уклоны, направление продольного уклона, расстояние между точками, ограничивающими участок с продольным уклоном
- проектный продольный уклон, в‰
- направление уклона
- расстояние, м

Разрез №1

Поперечный профиль, М 1:100

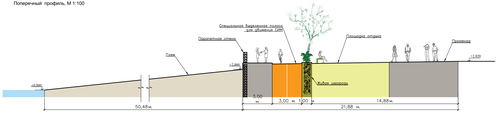

Система координат СК-63,
Система высот Балтийская 1977 г.,
Сплошные горизонтали проведены через 0,5 метра

Изм.	Кол.уч.	Лист	№ док.	Подп.	Дата
ГИП	Шевчук А.В.		2025		
ГАП	Васильева Е.А.		2025		
Выполнил	Сапожкова В.А.		2025		
Проверил	Шевчук А.В.		2025		

ЕМЗЗ5.ЗЗ.1.ДПТ

Документация по планировке территории для размещения объекта регионального значения «Строительство набережной «Золотые пески России»

Материалы по обоснованию

Стадия	Лист	Листов
ДПТ	1	

Схема организации улично-дорожной сети и движения транспорта. Схема вертикальной планировки территории, инженерной подготовки и инженерной защиты территории. М 1:1000

ООО "ВолгаПроект"
г. Симферополь

Формат А1(594х841)

Документация по планировке территории для размещения объекта регионального значения «Строительство набережной «Золотые пески России»

Схема границ территорий объектов культурного наследия. Схема границ зон с особыми условиями использования территории, особо охраняемых природных территорий, лесничеств. М 1:1000

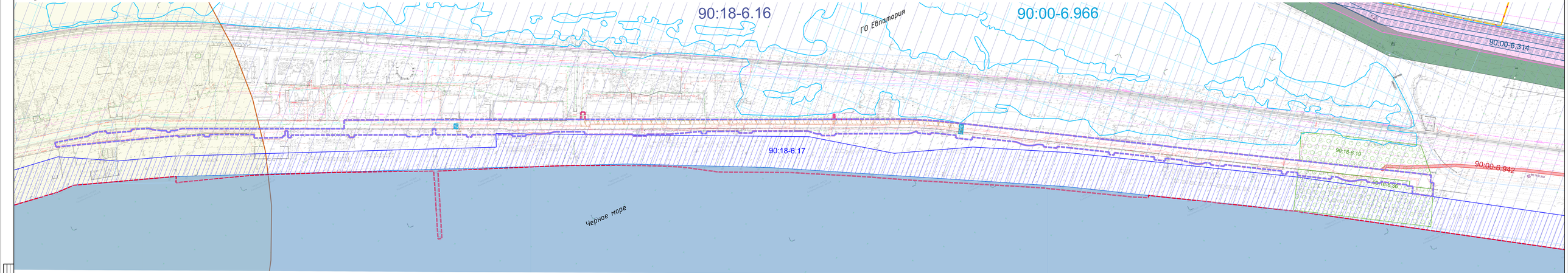

УСЛОВНЫЕ ОБОЗНАЧЕНИЯ

Границы и объекты

- Границы муниципальных образований
- Границы населенных пунктов
- Границы территории, в отношении которой осуществляется подготовка проекта планировки
- Границы кадастровых кварталов
- Границы зон планируемого размещения линейного объекта
- Границы береговой полосы водных объектов общего пользования

Ограничения в использовании земель, либо нормативные границы зон с особыми условиями использования территорий

- Границы зон санитарной охраны источника питьевого и хозяйственно-бытового водоснабжения
- Водоохранная зона (ВОЗ) Черного моря
- Прибрежная защитная полоса (ПЗП) Черного моря
- Охранная зона сооружения связи
- Зона запретных территорий Советского союза и ГО Евпатория Республики Крым на Сваи при 15 дневной обеспеченности
- Охранная зона объектов электросетевого хозяйства
- Зона публичного сервитута для реконструкции, обслуживания и эксплуатации инженерных сетей
- Охранная зона инженерных коммуникаций
- Зона с особыми архитектурно-планировочными организацией территории в границах муниципального образования городской округ Евпатория Республики Крым
- Охранная зона объекта геодезического пункта

Границы зон с особыми условиями использования территорий, подлежащие установлению в связи с размещением линейного объекта:

- Границы санитарно-защитной зоны планируемых сетей хозяйственно-питьевого водопровода
- Границы санитарно-защитной зоны планируемых сетей хозяйственно-бытовой канализации
- Границы охранной зоны сетей электроснабжения

Примечание:

1. В границах зоны планируемого размещения объекта отсутствуют существующие и планируемые особо охраняемые природные территории федерального, регионального и местного значения.
2. В границах зоны планируемого размещения объекта отсутствуют объекты археологического и культурного наследия.

ЭКСПЛИКАЦИЯ

№	Реестровый номер	Наименование
1	90:18-6.16	Водоохранная зона (ВОЗ) Черного моря на территории Республики Крым городской округ Евпатория
2	90:18-6.17	Прибрежная защитная полоса (ПЗП) Черного моря на территории Республики Крым городской округ Евпатория
3	90:00-6.885	Третий пояс зоны санитарной охраны источника питьевого и хозяйственно-бытового водоснабжения скважины № 6448 ООО "РИВЕРА"
4	90:18-6.19	Зона с особыми архитектурно-планировочными организацией территории в границах муниципального образования городской округ Евпатория Республики Крым
5	90:18-6.36	Зона с особыми архитектурно-планировочными организацией территории в границах муниципального образования городской округ Евпатория Республики Крым
6	90:00-6.942	Охранная зона сооружения связи "ВОЛС Брянская-Евпатория (2 этап)"

Система координат СК-63,
Система высот Балтийская 1977 г.,
Сечение горизонтали проведены через 0,5 метра

					030323-ЗУ.1-ДПТ	
Изм.	Кол.уч.	Лист	№док.	Подп.	Дата	
ГИП	Шевчук А.Г.				03.23	
Н.контр.	Николаева Е.А.				03.23	
Выполнил	Шевчук А.Г.				03.23	
Проверил	Шевчук А.Г.				03.23	

Документация по планировке территории для размещения объекта регионального значения «Строительство набережной «Золотые пески России»

Материалы по обоснованию

Стадия	Лист	Листов
ДПТ	1	-

Схема границ зон с особыми условиями использования территорий, особо охраняемых природных территорий, лесничеств. М 1:1000

ООО "ВолгаПроект"
г. Симферополь

Формат А1х3

Документация по планировке территории для размещения объекта регионального значения «Строительство набережной «Золотые пески России»

Схема границ территорий, подверженных риску возникновения чрезвычайных ситуаций природного и техногенного характера. М 1:25000

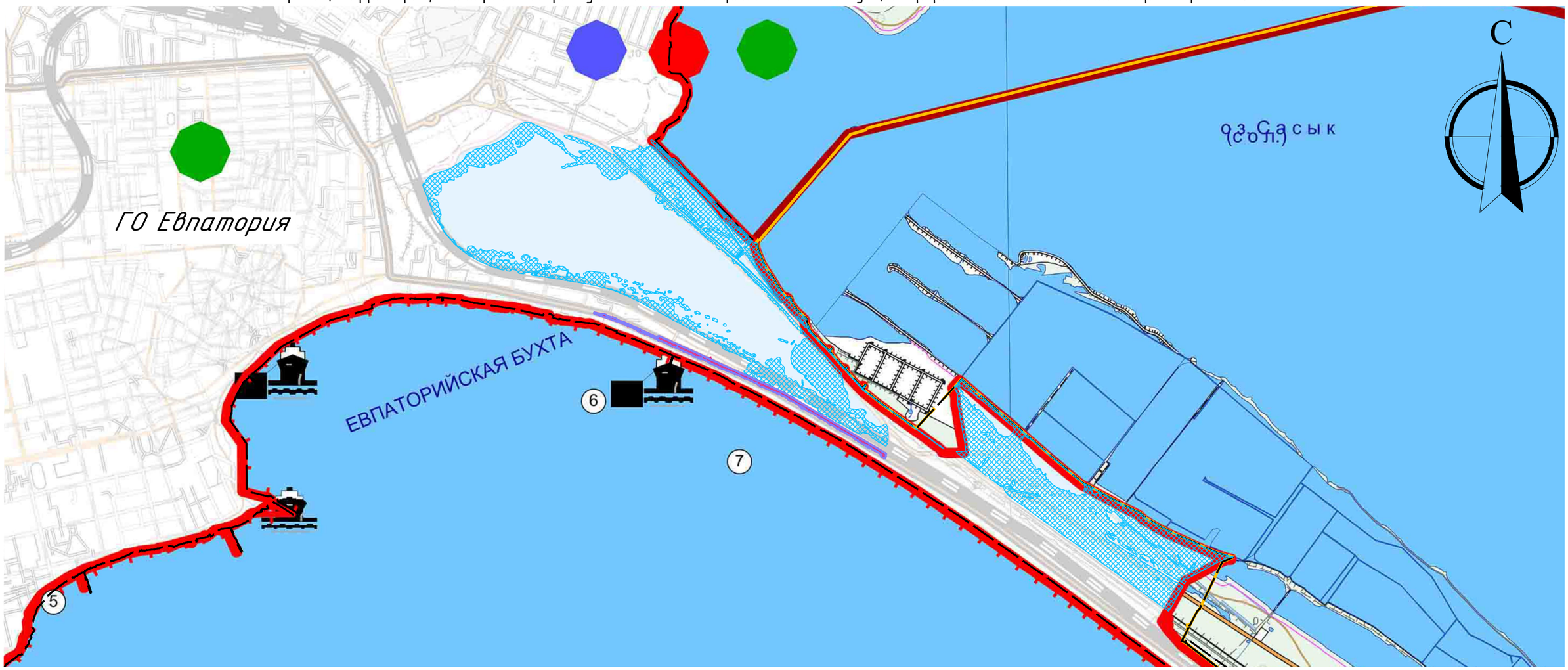

УСЛОВНЫЕ ОБОЗНАЧЕНИЯ

Границы и объекты

- Границы муниципальных образований
- Границы населенных пунктов
- Границы территории, в отношении которой осуществляется подготовка проекта планировки
- Границы зон планируемого размещения линейного объекта
- Зона затопления территории Сакского района и ГО Евпатория Республики Крым оз. Сасык при 1% уровне обеспеченности

-организация поверхностного стока

-защита от подтопления грунтовыми водами

-защита от затопления паводками

-противооползневые мероприятия

-гидротехнические сооружения гидроузла

Система координат СК-63;
Система высот Балтийская 1977 г.

Изм.	Кол.уч.	Лист	№док	Подпись	Дата
Директор		МаксимоваВ.И.			2025
ГИП		Шевченко И.В.			2025
ГАП		МаксимоваВ.И.			2025
Выполнил		Колесникова Ю.С.			2025
Проверил		Чубова О.Л.			2025

030323-57-1-ДПС

Документация по планировке территории для размещения объекта регионального значения «Строительство набережной «Золотые пески России»

Материалы по обоснованию	Стадия	Лист	Листов
	ППТ	1	1
Схема границ территорий, подверженных риску возникновения чрезвычайных ситуаций природного и техногенного характера. М 1:25000	ООО "Визавир" г. Симферополь		

Согласовано

Взам. инв. №

Подпись и дата

Инв.№подл.

Формат А3

Документация по планировке территории для размещения объекта регионального значения «Строительство набережной «Золотые пески России»

Схема конструктивных и планировочных решений. М 1:1000

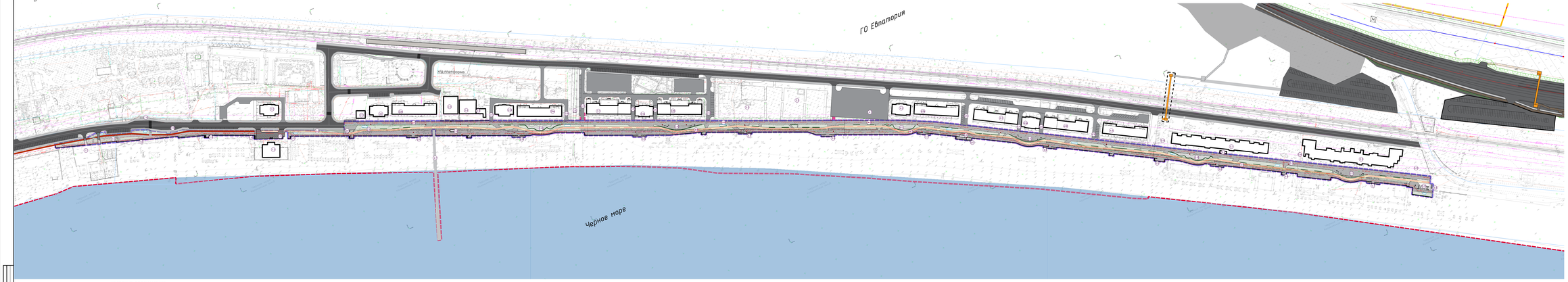

Номер позиции на плане	Наименование	Площадь застройки	Примечание
1.1	Турбаза "Сарыч"		Сущ.
1.2	Рекреационный комплекс "Золотые Пески" Блок №6		Сущ.
1.3	Гостиница "Сигал"		Сущ.
1.4	Остановка общественного транспорта (ул. Симферопольская)		Планируемое к размещению
1.5	Пляжи		Проект
1.6	Специальная выделенная полоса для движения ОНМ		Проект
1.7	Входная группа №1 на плавные территории (Поз.1)		Проект
1.8	Входная группа №2 на плавные территории (Поз.1)		Проект
1.9	Площадка для остановки общественного транспорта и маломобильных групп населения (подземное паркование)		Проект
1.10	Подземный пешеходный переход (ул. Симферопольская)		Планируемое к размещению
1.11	Дополнительный вход на плавные территории (Поз.1)		Проект
1.12	Дополнительный вход на плавные территории (Поз.2)		Проект
2.1	Кафе "Золотой берег"		Сущ.
2.2	Рекреационный комплекс "Золотые Пески" Блок №1		Сущ.
2.3в	Рекреационный комплекс "Золотые Пески" Блок №1		Сущ.
2.4	Кафе "Золотые Пески"		Сущ.
2.5	Столовая "Калинка"		Сущ.
2.6	Здание бывшего пляжного павильона		Сущ.
2.8	Рекреационный комплекс "Золотые Пески" Блок №2		Сущ.
2.9в	Рекреационный комплекс "Золотые Пески" Блок №2		Сущ.
2.7	Одноэтажное сооружение Кафе "Лайда-плаж"		Сущ.
2.9	Одноэтажное сооружение "Универсальная акация и с подтоплением / Гастроуры и сан		Сущ.
2.10	Входная площадка "Золотые Пески"		Реконстр.
2.11	Смешанный выделенная полоса для движения ОНМ		Проект
2.12	Пляжи		Проект
2.13	Входная группа №3 на плавные территории (Поз.2)		Проект
2.14	Площадка с козловым колесбарами (4 колесбарда)		Проект
2.15	Общественный туалет №2 (блок модуль)		Проект
2.16	Входная группа №4 на плавные территории (Поз.2)		Проект
2.17	Детская игровая площадка №1		Проект
2.18	Пешеходная зона с набережной по стороны прилегающих территорий (ул. проект)		Планируемые к размещению
2.19	Пешеходная зона с набережной по стороны прилегающих территорий (ул. проект)		Планируемые к размещению
3.1в	Рекреационный комплекс "Золотые Пески" Блок №3		Сущ.
3.1б	Рекреационный комплекс "Золотые Пески" Блок №3		Сущ.
3.2	Водно-развлекательный комплекс		Планируемые к размещению
3.3	Столовая		Планируемые к размещению
3.4	Специальная выделенная полоса для движения ОНМ		Проект
3.5	Пляжи		Проект
3.6	Входная группа №5 на плавные территории (Поз.3)		Проект
3.7	Входная группа №6 на плавные территории (Поз.3)		Проект
3.8	Входная группа №7 на плавные территории (Поз.3)		Проект
3.9	Площадка для отдыха		Проект
3.11	Пешеходная зона с набережной по стороны прилегающих территорий (ул. проект)		Планируемые к размещению
3.12	Пешеходная зона с набережной по стороны прилегающих территорий (ул. проект)		Планируемые к размещению
3.13	Пешеходная зона с набережной по стороны прилегающих территорий (ул. проект)		Планируемые к размещению
4.1	Рекреационный комплекс "Лазурный берег"		Планируемые к размещению
4.2	Рекреационный комплекс "Золотые Пески" Блок №4		Сущ.
4.2в	Рекреационный комплекс "Золотые Пески" Блок №4		Сущ.
4.3	Рекреационный комплекс "Золотые Пески" Блок №5		Сущ.
4.3в	Рекреационный комплекс "Золотые Пески" Блок №5		Сущ.
4.3б	Рекреационный комплекс "Золотые Пески" Блок №5		Сущ.
4.4	Специальная выделенная полоса для движения ОНМ		Проект
4.5	Специальная выделенная полоса для движения ОНМ		Проект
4.6	Пляжи		Проект
4.7	Входная группа №8 на плавные территории (Поз.7)		Проект
4.8	Входная группа №9 на плавные территории (Поз.8)		Проект
4.9	Общественный туалет №4 (блок модуль)		Проект
4.11	Детская игровая площадка №2		Проект
4.10	Площадка для отдыха		Проект
4.12	Пешеходная зона с набережной по стороны прилегающих территорий (ул. проект)		Планируемые к размещению
4.13	Пешеходная зона с набережной по стороны прилегающих территорий (ул. проект)		Планируемые к размещению
4.14	Пешеходная зона с набережной по стороны прилегающих территорий (ул. проект)		Планируемые к размещению
5.1	Рекреационный комплекс "Лазурный берег"		Планируемые к размещению
5.1а	АТС "Сартлай-Евпатория-Курортная"		Планируемые к размещению
5.2	Рекреационный комплекс "Лазурный"		Планируемые к размещению
5.4	Специальная выделенная полоса для движения ОНМ		Проект
5.5	Пляжи		Проект
5.6	Входная группа №10 на плавные территории (Поз.9)		Проект
5.7	Входная группа №12 на плавные территории (Поз.10)		Проект
5.8	Площадка с козловым колесбарами (4 колесбарда)		Проект
5.9	Дополнительный вход на плавные территории		Проект
5.10	Детская игровая площадка №3		Проект
5.11	Площадка для отдыха		Проект
5.12	Пешеходная зона		Планируемые к размещению
5.13	Пешеходная зона с набережной по стороны прилегающих территорий (ул. проект)		Планируемые к размещению
5.14	Пешеходная зона с набережной по стороны прилегающих территорий (ул. проект)		Планируемые к размещению
5.15	Пешеходная зона с набережной по стороны прилегающих территорий (ул. проект)		Планируемые к размещению

УСЛОВНЫЕ ОБОЗНАЧЕНИЯ

Границы и объекты

- Границы муниципальных образований
- Границы населенных пунктов
- Границы территорий, в отношении которых существуют ограничения использования земельных участков
- Границы кадастровых кварталов
- Границы зон планируемого размещения линейного объекта
- Ось планируемого линейного объекта

Объекты транспортной инфраструктуры

- Полоса дороги для движения средств индивидуальной подвижности (СИМ)
- Велодорожка
- Ось планируемого объекта транспортной инфраструктуры
- Пешеходная зона
- Детская игровая площадка
- Зона отдыха
- Кафе, магазин
- Озеленение
- Водосборный резервуар
- Проектируемая подпорная стена

Объекты инженерной инфраструктуры

- Канализационно-напорный водопровод
- Канализационно-дождевая канализация
- Сеть "К"
- Проектируемые элементы наружного освещения

Система координат СК-63.
Система Балтийская 1977 г.
Сечение горизонтали проведены через 0,5 метра

Изм.	Кол.уч.	Лист	№ док.	Подпись	Дата
ГИП	Шульгина Е.В.				2021
ГАП	Ткаченко Н.Г.				2021
Н.контр.	Ткаченко Н.Г.				2021
Разработал	Шульгина Е.В.				2021

ЕВ023.21-1.ДПС

Документация по планировке территории для размещения объекта регионального значения «Строительство набережной «Золотые пески России»

Стадия	Лист	Листов
ПМТ		

Разработано на обособленном

Схема составлена с топографической основы в 1:1000

ООО "Экспертиза и Стройконтроль"
Крым 2021