

"СОГЛАСОВАНО"

Министерство внутренней политики,
информации и связи Республики Крым

Первый заместитель Министра

(должность уполномоченного лица)



С. А. Дворецкий

(подпись, фамилия, инициалы)

30 апреля 2026 г.

"УТВЕРЖДЕНО"

решением Евпаторийского
городского совета Республики Крым
от 30.04.2026 № 3-29/6



АДМИНИСТРАЦИЯ ГОРОДА ЕВПАТОРИИ РЕСПУБЛИКИ КРЫМ

СХЕМА

**РАЗМЕЩЕНИЯ РЕКЛАМНЫХ КОНСТРУКЦИЙ НА ЗЕМЕЛЬНЫХ УЧАСТКАХ НЕЗАВИСИМО ОТ ФОРМ СОБСТВЕННОСТИ
МУНИЦИПАЛЬНОГО ОБРАЗОВАНИЯ ГОРОДСКОЙ ОКРУГ ЕВПАТОРИЯ РЕСПУБЛИКИ КРЫМ**

ТОМ IV (рекламные конструкции №116-194)

ЛИСТ СОГЛАСОВАНИЯ

схемы размещения рекламных конструкций на земельных участках независимо от форм собственности
муниципального образования городского округа Евпатория Республики Крым

Согласовано:  **В.В.**

"05" _____ 2025г.

Согласовано:  **В.В.**

"05" _____ 2025г.

ГУП РК «КРЫМГАЗСЕТЬ»
ЕВПАТОРИЙСКОЕ УЭГХ
СОГЛАСОВАНО


Согласовано: 6.29.15.18.00
ст. и.т.д. **С.С. Савицкий**

"9" 12.2025 согласовано 2025 г.
с соблюдением охранной зоны

Согласовано: Филиал ГУП РК
«Крымтеплокоммунэнерго»
в г. Евпатория

"СОГЛАСОВАНО" ПТО

" "09" 12 2025г. 20__ г.

Подпись: 

Согласовано: Евпаторийский филиал
ГУП РК «Вода Крыма»

СОГЛАСОВАНО

Главный инженер
или уполномоченное лицо **И.И. Павлюков**

" "09" 12 2025 г.

Согласовано: 10.12.2025

**Евпаторийский РЭС
СОГЛАСОВАНО**

Подпись:  **Масилов**

" " " " 2025 г.


АО «Крымтелеком» №264

Согласовано: _____

участка с/эрен и согласован при условии внесения
сделанных уточнений и изменений.

Дополнительные условия: **Согласовано**

" " " " 20__ г.

Подпись:  **М.В. Масилов** 2025г.

Согласовано: _____

" " _____ 20__ г.

Согласовано: _____

" " _____ 20__ г.

ПОЯСНИТЕЛЬНАЯ ЗАПИСКА

В соответствии с пунктом 5.8 статьи 19 Федерального закона от 13.03.2006 г. № 38-ФЗ «О рекламе» с учетом изменений, внесенных Федеральным законом от 07.05.2013г. № 98-ФЗ, органы местного самоуправления муниципальных районов и городских округов утверждают схемы размещения рекламных конструкций на земельных участках независимо от форм собственности, а также на зданиях или ином недвижимом имуществе, находящихся в собственности субъектов Российской Федерации или муниципальной собственности. Схема размещения рекламных конструкций является документом, определяющим места размещения рекламных конструкций, типы и виды рекламных конструкций, установка которых допускается на данных местах. Схема размещения рекламных конструкций должна соответствовать документам территориального планирования и обеспечивать соблюдение внешнего архитектурного облика сложившейся застройки, градостроительных норм и правил, требований безопасности и содержать карты размещения рекламных конструкций с указанием типов и видов рекламных конструкций, площади информационных полей и технических характеристик рекламных конструкций.

Схема (изменения) размещения рекламных конструкций на земельных участках независимо от форм собственности муниципального образования городской округ Евпатория Республики Крым - далее Схема, разработана в целях обеспечения единой политики в сфере наружной рекламы, установки и эксплуатации объектов наружной рекламы и информации, усиления муниципального контроля за процессом формирования благоприятной архитектурной и информационной городской среды, эксплуатацией объектов наружной рекламы и информации, использованием муниципальной собственности в целях распространения наружной рекламы и информации.

При разработке Схемы были использованы следующие нормативные правовые документы Российской Федерации:

1. Федеральный закон Российской Федерации от 13.03.2006г. № 38-ФЗ «О рекламе»;
2. Федеральный закон Российской Федерации от 07.05.2013 № 98-ФЗ «О внесении изменений в Федеральный закон «О рекламе» и отдельные законодательные акты Российской Федерации»;
3. Федеральный закон Российской Федерации от 01.06.2005г. № 53-ФЗ «О государственном языке Российской Федерации»;
4. Постановление Совета министров Республики Крым от 21.10.2014г. № 405 «О некоторых вопросах распространения наружной рекламы, установки и эксплуатации объектов наружной рекламы и информации в Республике Крым», с учетом изменений;
5. Постановление Совета министров Республики Крым от 10.06.2014г. № 121 «О мерах по реализации отдельных положений Федерального закона от 13 марта 2006 года № 38-ФЗ «О рекламе» (в редакции постановления Совета министров Республики Крым от 28.11.2024г. № 704);
6. СНиП 2.07.01-89* «Градостроительство. Планировка и застройка городских и сельских поселений»;
7. СП 42.13330.2011 «Градостроительство. Планировка и застройка городских и сельских поселений»;
8. ГОСТ Р 52044-2003 «Наружная реклама на автомобильных дорогах и территориях городских и сельских поселений»;
9. ГОСТ Р 52289-2004 «Технические средства организации дорожного движения. Правила применения дорожных знаков, разметки, светофоров, дорожных ограждений и направляющих устройств».

В Схему размещения рекламных конструкций на земельных участках независимо от форм собственности муниципального образования городской округ Евпатория Республики Крым внесены следующие дополнения:

- рекламные конструкции №№ 116-157, №№ 159-194 «Объект наружной рекламы и информации на остановочных павильонах наземного транспорта»;
- рекламная конструкция № 158 «Щитовая конструкция малого формата».

На схеме представлены места установки рекламных конструкций с указанием типа и вида рекламных конструкций с присвоением адреса. Перечень адресов установки рекламных конструкций с указанием адресной, технической и имущественной характеристики указан в разделе «Адресная программа».

Схема является открытой и общедоступной, после утверждения подлежит обязательному официальному опубликованию, а также размещению на сайте администрации муниципального образования городской округ Евпатория в сети Интернет.

Раздел по обеспечению сохранности объектов культурного наследия

В соответствии с картой границ культурного наследия Правил землепользования и застройки муниципального образования городской округ Евпатория, утвержденных решением Евпаторийского городского совета Республики Крым № 1-86/2 от 22.02.2019 г. (с изменениями от 26.09.2025 г. № 3-18/1), территории размещения рекламных конструкций - объектов наружной рекламы и информации на остановочных павильонах наземного транспорта входят в границы следующих охранных зон ОКН:

- участок 2 частично входит в границы зоны охраняемого археологического культурного слоя (категория 2) и зоны регулирования застройки и хозяйственной деятельности;
- участки 3,4 частично входят в границы зоны охраняемого археологического культурного слоя (категория 2);
- участок 5 частично входит в границы охранной зоны культурного наследия и зоны охраняемого археологического культурного слоя (категория 1);
- участок 6 частично входит в границы зоны регулирования застройки и хозяйственной деятельности.

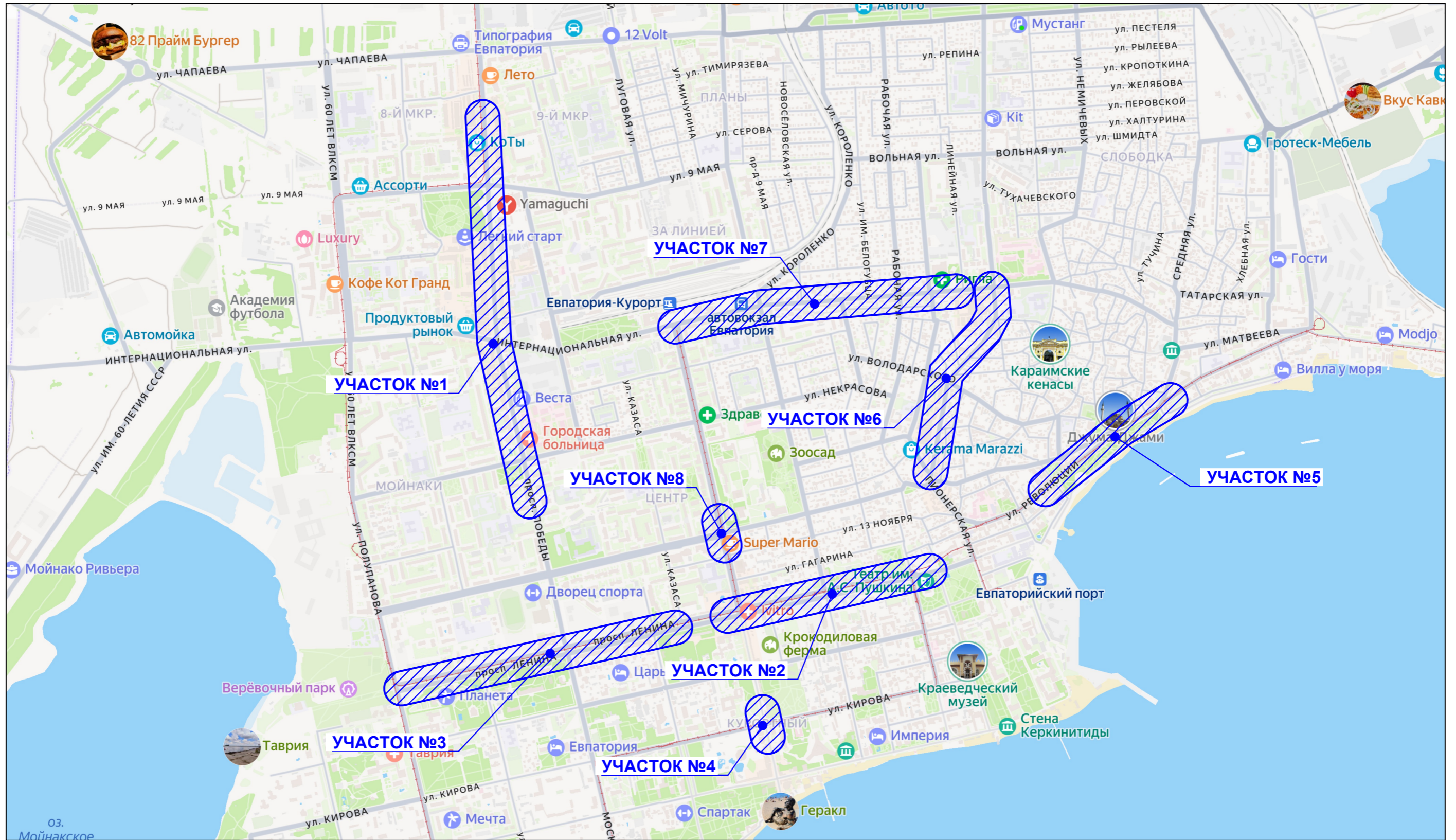
Размещение рекламных конструкций на графических материалах с учетом охранных зон памятников отображено на листе 4 Схемы.

Лист	Листов
2	65



СХЕМА РАЗМЕЩЕНИЯ РЕКЛАМНЫХ КОНСТРУКЦИЙ

на земельных участках независимо от форм собственности муниципального образования городского округа Евпатория Республики Крым



Условные обозначения

 - Проектируемая территория

Ситуационная схема

Лист	Листов	М 1:16000
3	65	

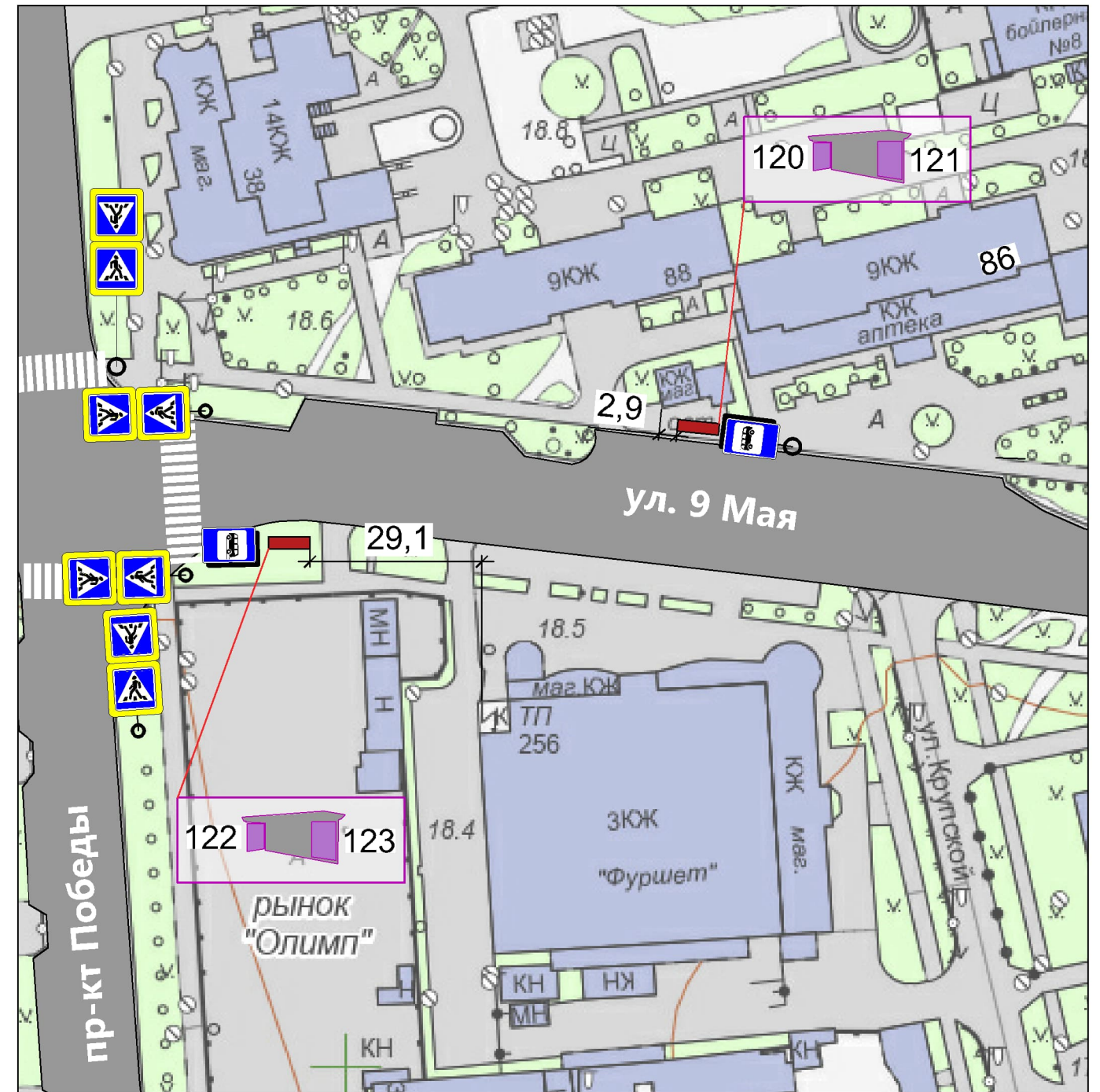
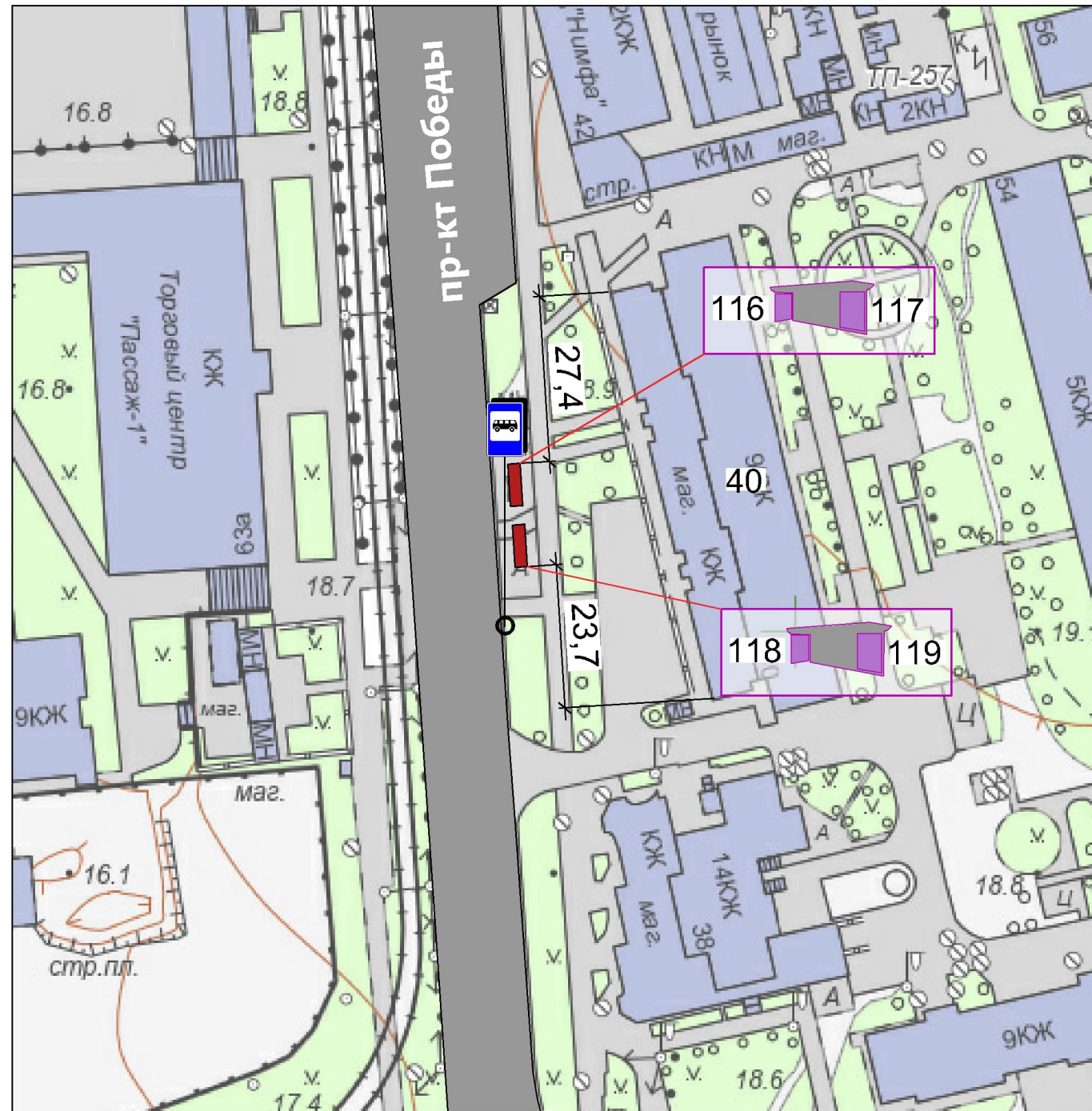


Участок 1

Лист участка 1

СХЕМА РАЗМЕЩЕНИЯ РЕКЛАМНЫХ КОНСТРУКЦИЙ

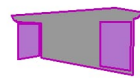
на земельных участках независимо от форм собственности муниципального образования городского округа Евпатория Республики Крым

пр-кт Победы

Условные обозначения

Виды рекламных конструкций

Объекты наружной рекламы и информации на остановочных павильонах наземного пассажирского транспорта:
 - две двухсторонние рекламные конструкции,
 - размер информационного поля 1,2 x 1,8 м.



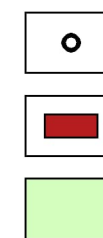
Основные обозначения



здания и сооружения

проезжая часть

край проезжей части



дорожный знак

место для установки объекта наружной рекламы

зеленые насаждения



зона (участок) возможного размещения рекламных конструкций (1,8 x 6,0 м)

Участок 1
г. Евпатория, проспект Победы.

Участок 1
г. Евпатория, проспект Победы - улица 9 Мая.

Лист 5

Листов 65

М 1:1000



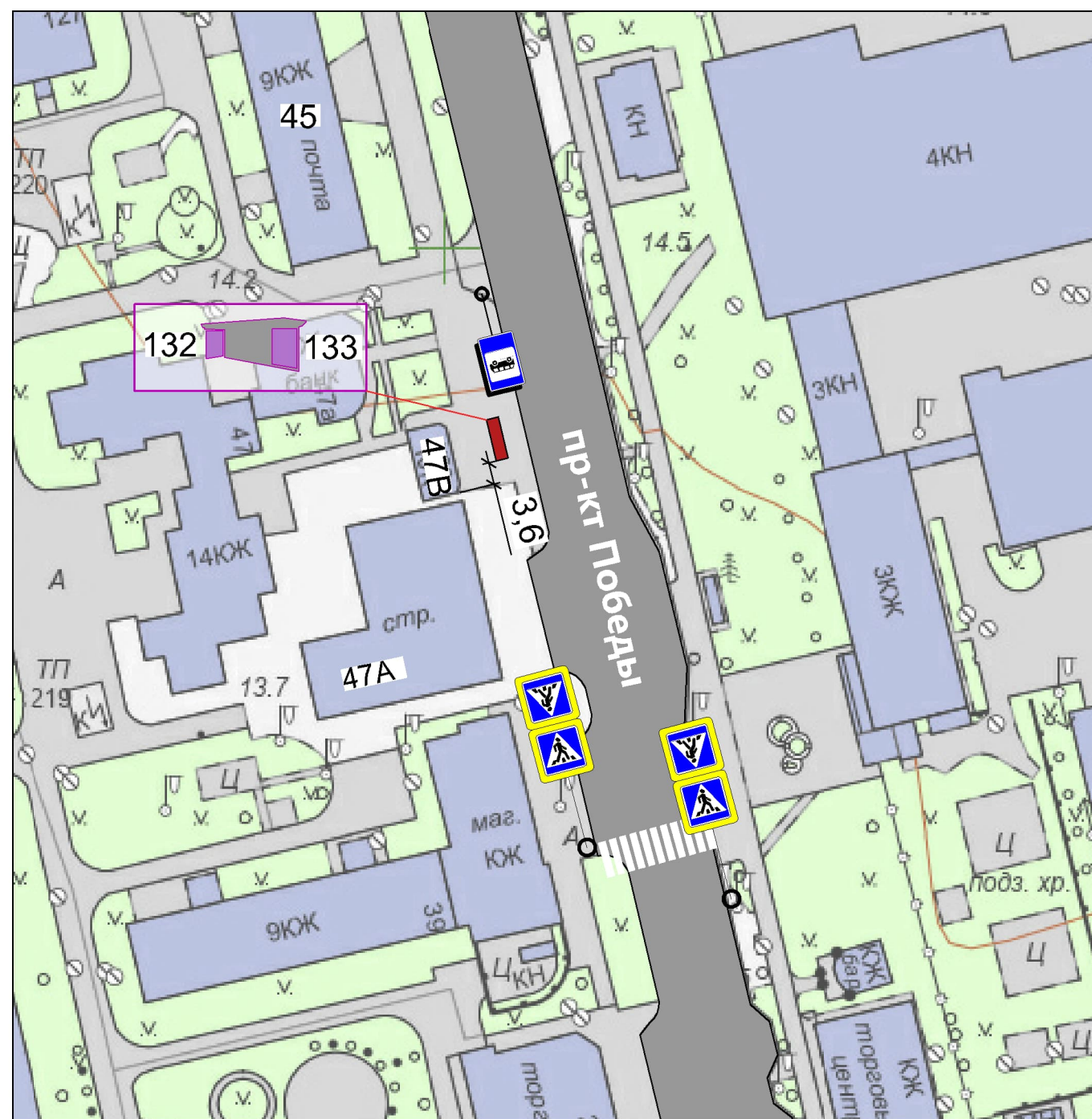
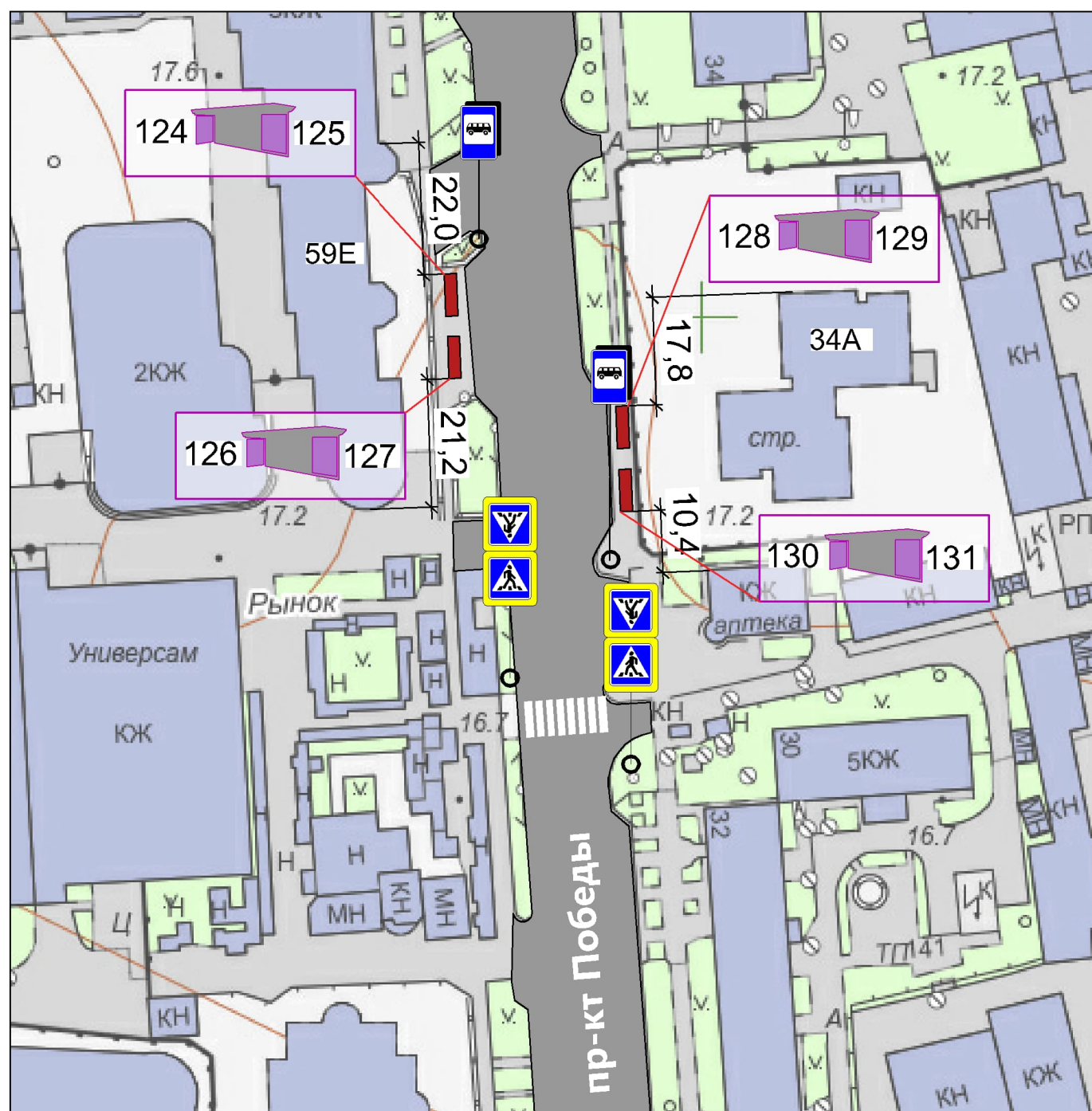
Участок 1

Лист участка 2

СХЕМА РАЗМЕЩЕНИЯ РЕКЛАМНЫХ КОНСТРУКЦИЙ

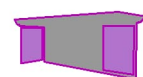
на земельных участках независимо от форм собственности муниципального образования городского округа Евпатория Республики Крым

пр-кт Победы



Условные обозначения

Виды рекламных конструкций



Объекты наружной рекламы и информации на остановочных павильонах наземного пассажирского транспорта:
 - две двухсторонние рекламные конструкции,
 - размер информационного поля 1,2 x 1,8 м.

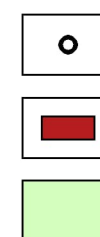
Основные обозначения



здания и сооружения

проезжая часть

край проезжей части



дорожный знак

место для установки объекта наружной рекламы

зеленые насаждения



зона (участок) возможного размещения рекламных конструкций (1,8 x 6,0 м)

Участок 1
г. Евпатория, проспект Победы

Участок 1
г. Евпатория, проспект Победы

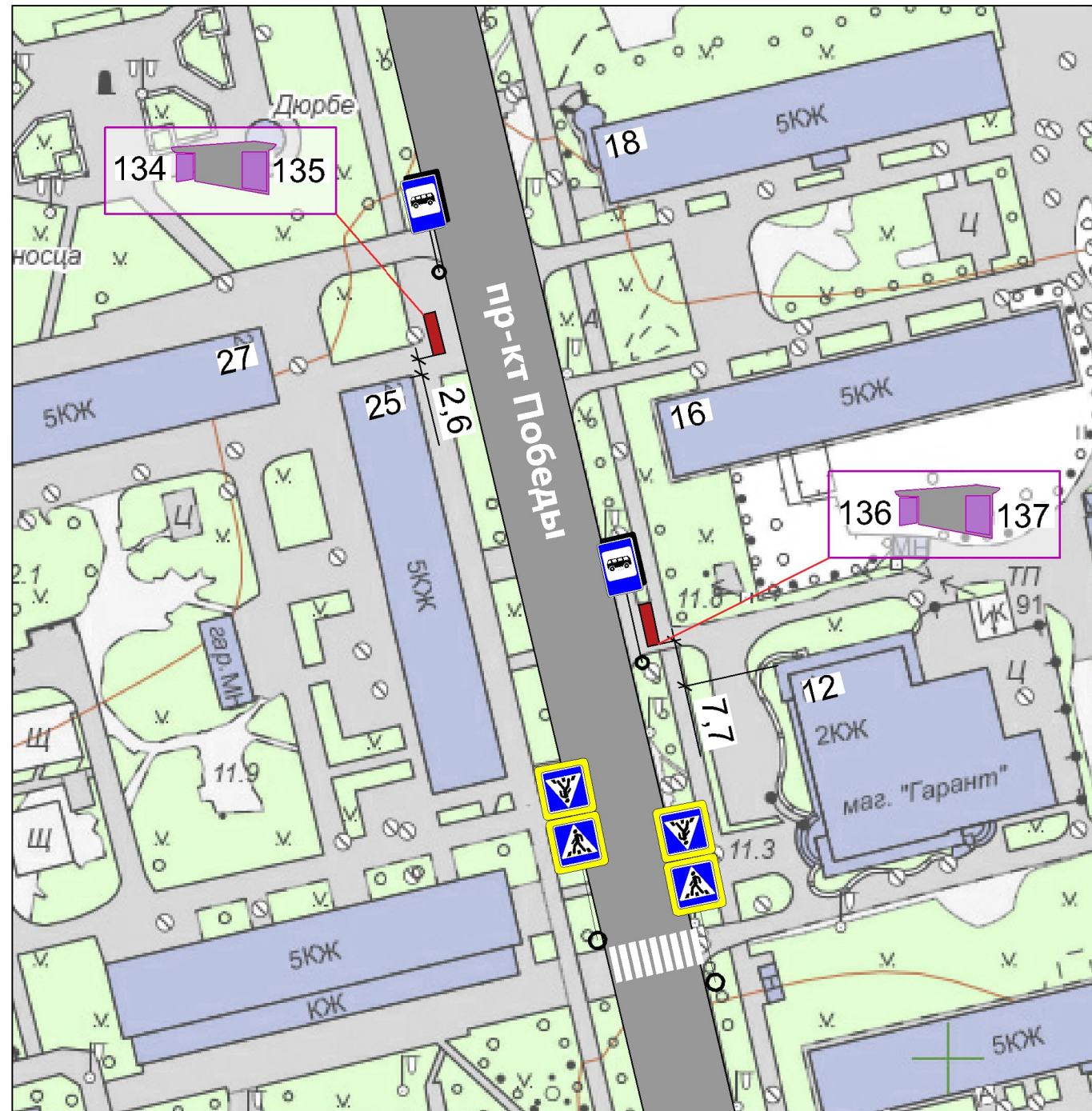
Лист 6

Листов 65

М 1:1000

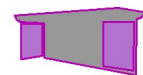
Участок
1Лист участка
3**СХЕМА РАЗМЕЩЕНИЯ РЕКЛАМНЫХ КОНСТРУКЦИЙ**

на земельных участках независимо от форм собственности муниципального образования городского округа Евпатория Республики Крым

пр-кт Победы

Условные обозначения

Виды рекламных конструкций



Объекты наружной рекламы и информации на остановочных павильонах наземного пассажирского транспорта:
 - две двухсторонние рекламные конструкции,
 - размер информационного поля 1,2 x 1,8 м.

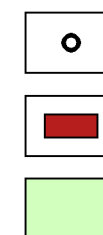
Основные обозначения



здания и сооружения

проезжая часть

край проезжей части



дорожный знак

место для установки объекта наружной рекламы



зеленые насаждения



зона (участок) возможного размещения рекламных конструкций (1,8 x 6,0 м)

Участок 1
г. Евпатория, проспект Победы.

Лист
7Листов
65

М 1:1000



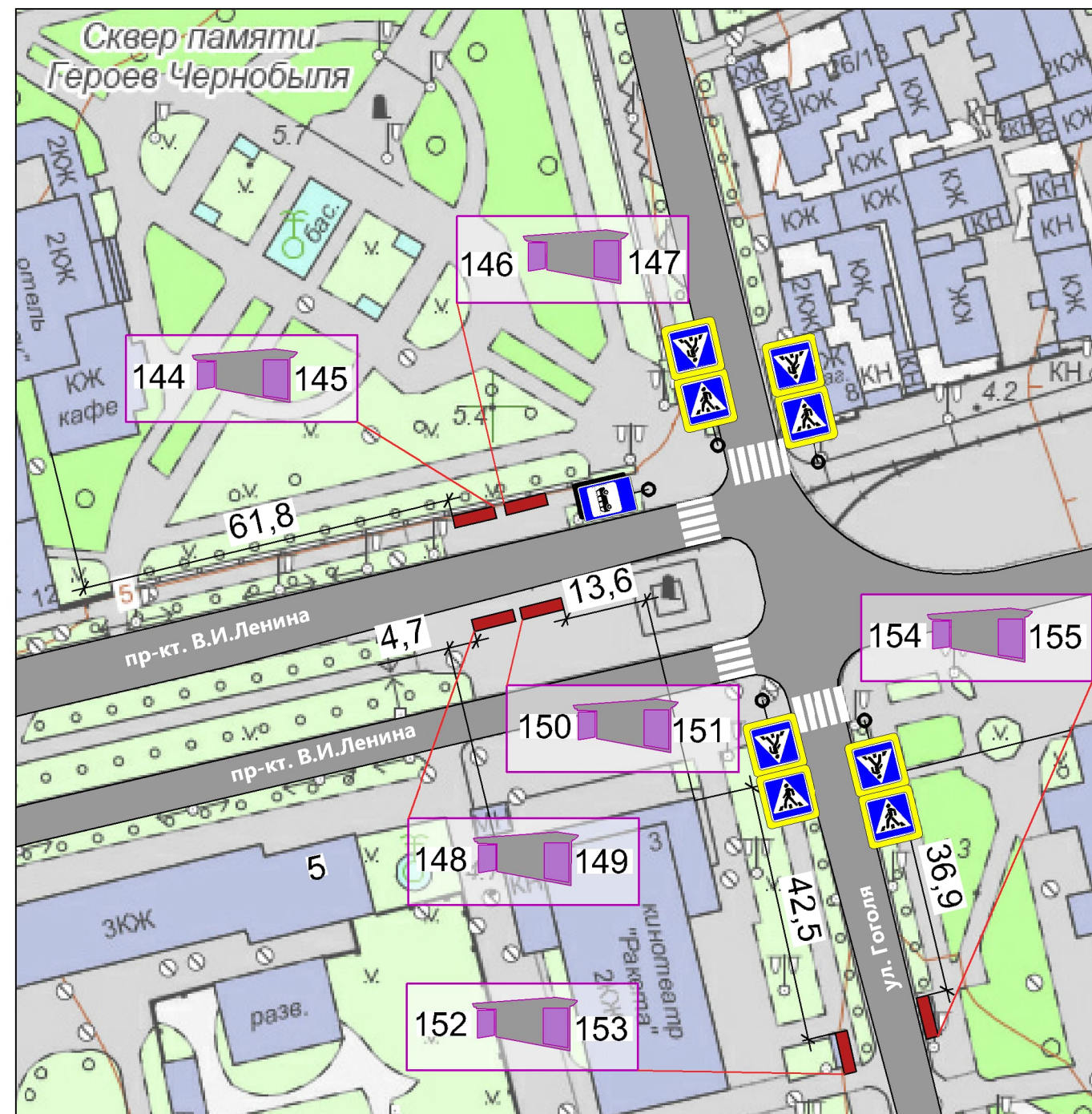
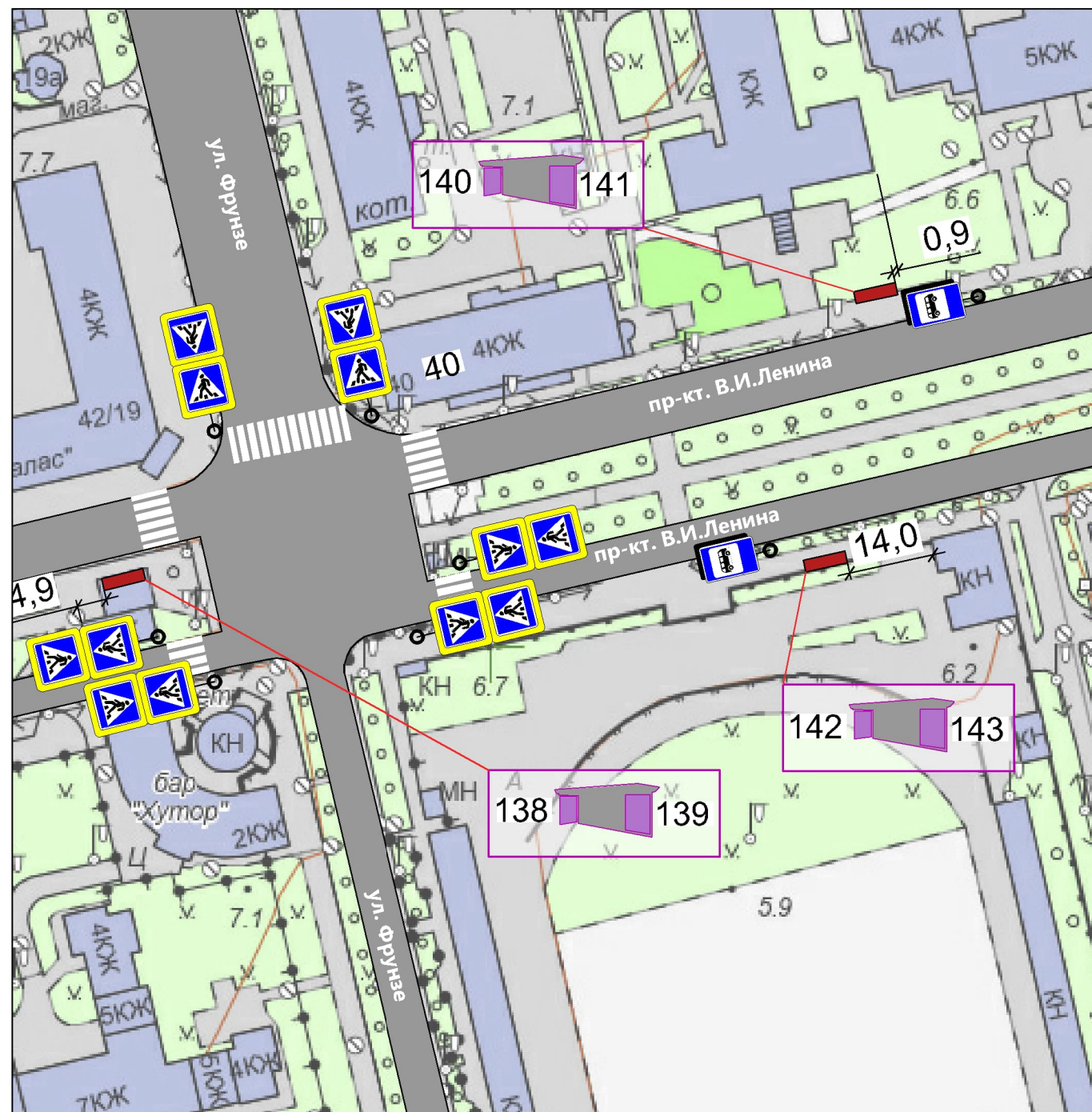
Участок 2

Лист участка 1

СХЕМА РАЗМЕЩЕНИЯ РЕКЛАМНЫХ КОНСТРУКЦИЙ

на земельных участках независимо от форм собственности муниципального образования городского округа Евпатория Республики Крым

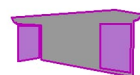
пр-кт. В.И.Ленина



Условные обозначения

Виды рекламных конструкций

Объекты наружной рекламы и информации на остановочных павильонах наземного пассажирского транспорта:
 - две двухсторонние рекламные конструкции,
 - размер информационного поля 1,2 x 1,8 м.



Основные обозначения

- здания и сооружения
- проезжая часть
- край проезжей части
- дорожный знак
- место для установки объекта наружной рекламы
- зеленые насаждения
- зона (участок) возможного размещения рекламных конструкций (1,8 x 6,0 м)



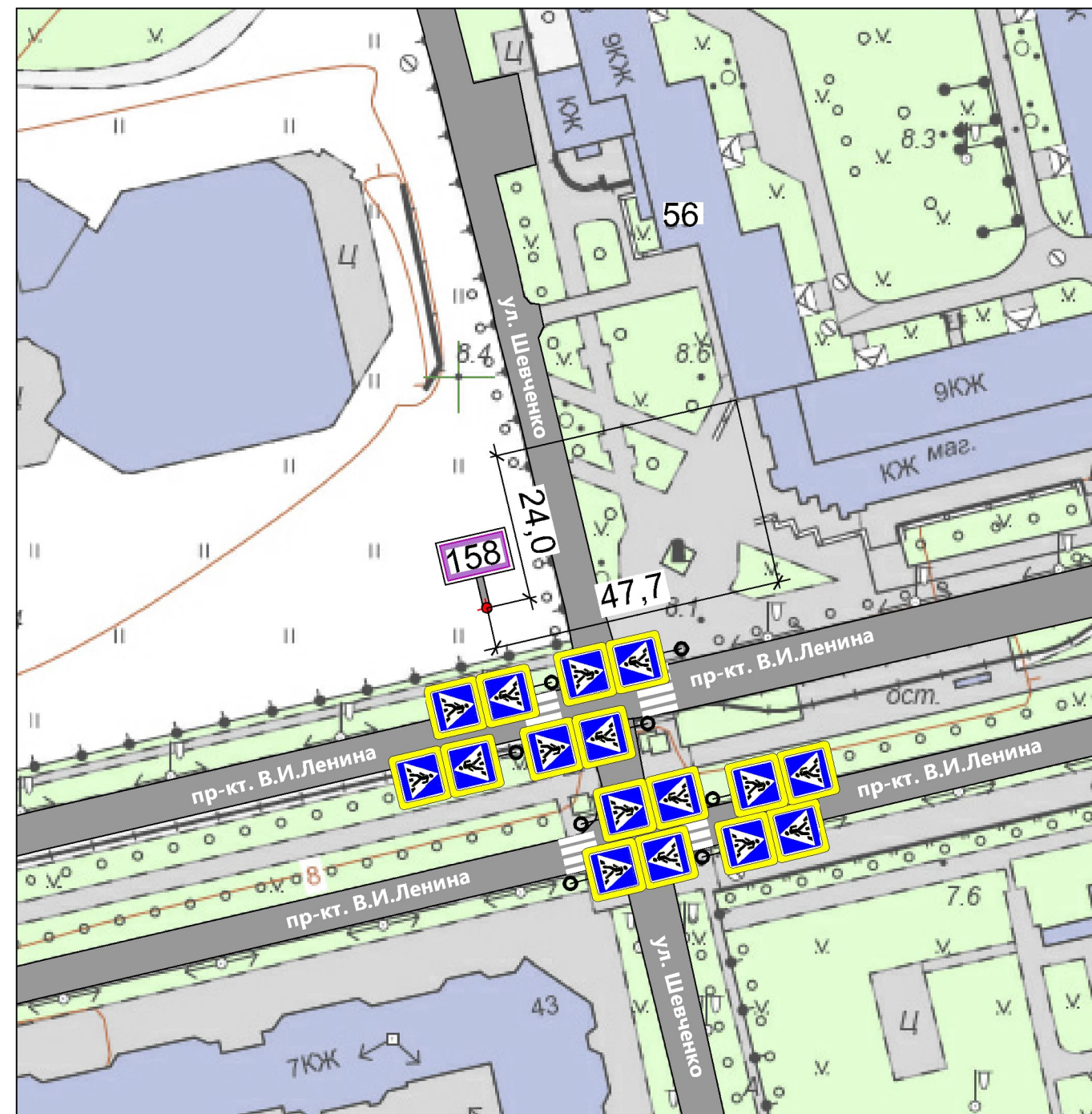
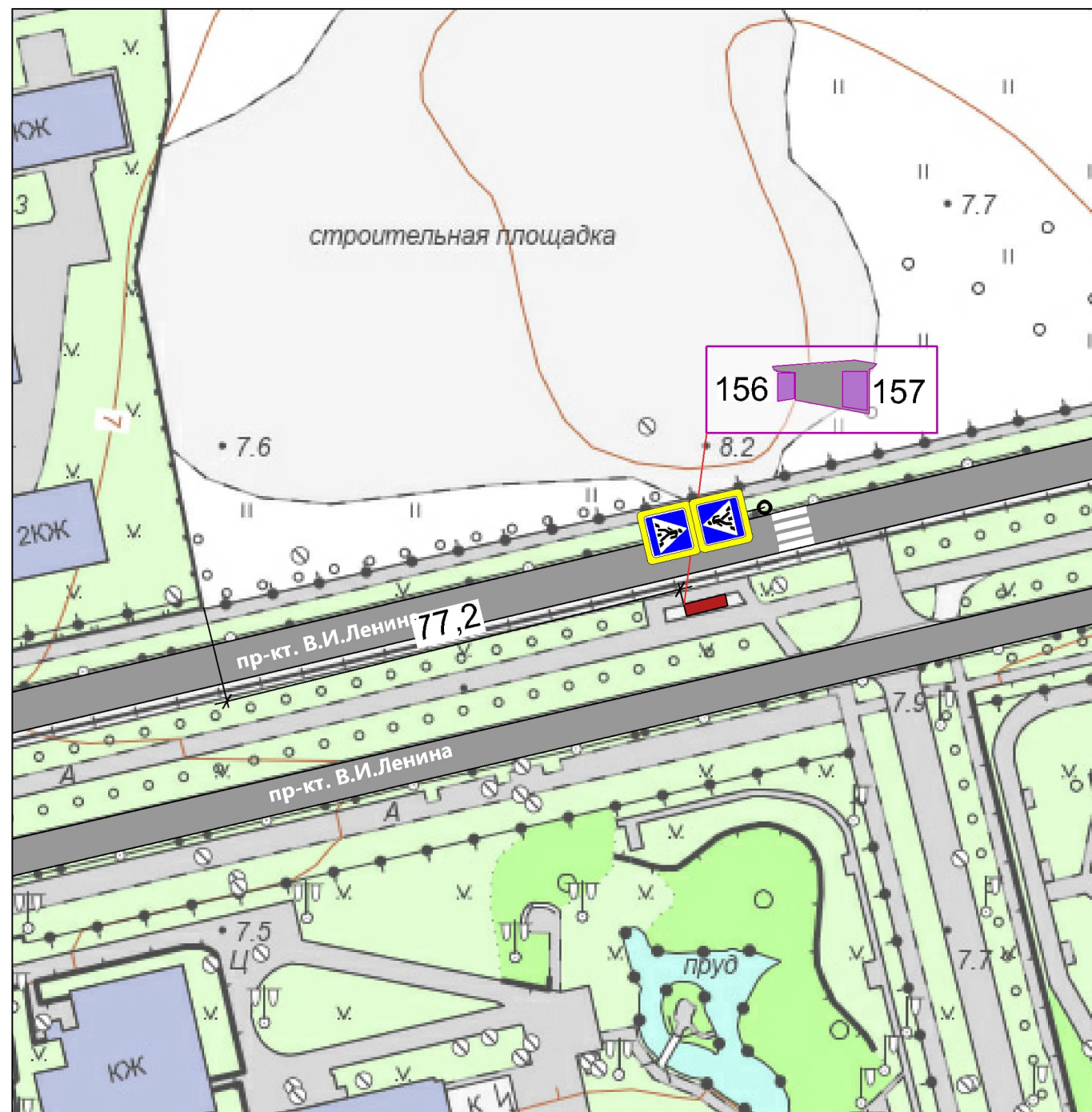
Участок 3

Лист участка 1

СХЕМА РАЗМЕЩЕНИЯ РЕКЛАМНЫХ КОНСТРУКЦИЙ

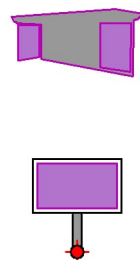
на земельных участках независимо от форм собственности муниципального образования городского округа Евпатория Республики Крым

пр-кт. В.И.Ленина



Условные обозначения

Виды рекламных конструкций



Объекты наружной рекламы и информации на остановочных павильонах наземного пассажирского транспорта:
 - две двухсторонние рекламные конструкции,
 - размер информационного поля 1,2 м. х 1,8 м.

Щитовая конструкция малого формата, двухсторонняя размерами информационного поля от 2,4 м х 3,1 м

Основные обозначения

- здания и сооружения
- проезжая часть
- край проезжей части
- дорожный знак
- место для установки объекта наружной рекламы
- зеленые насаждения
- зона (участок) возможного размещения рекламных конструкций (1,8 х 6,0 м)

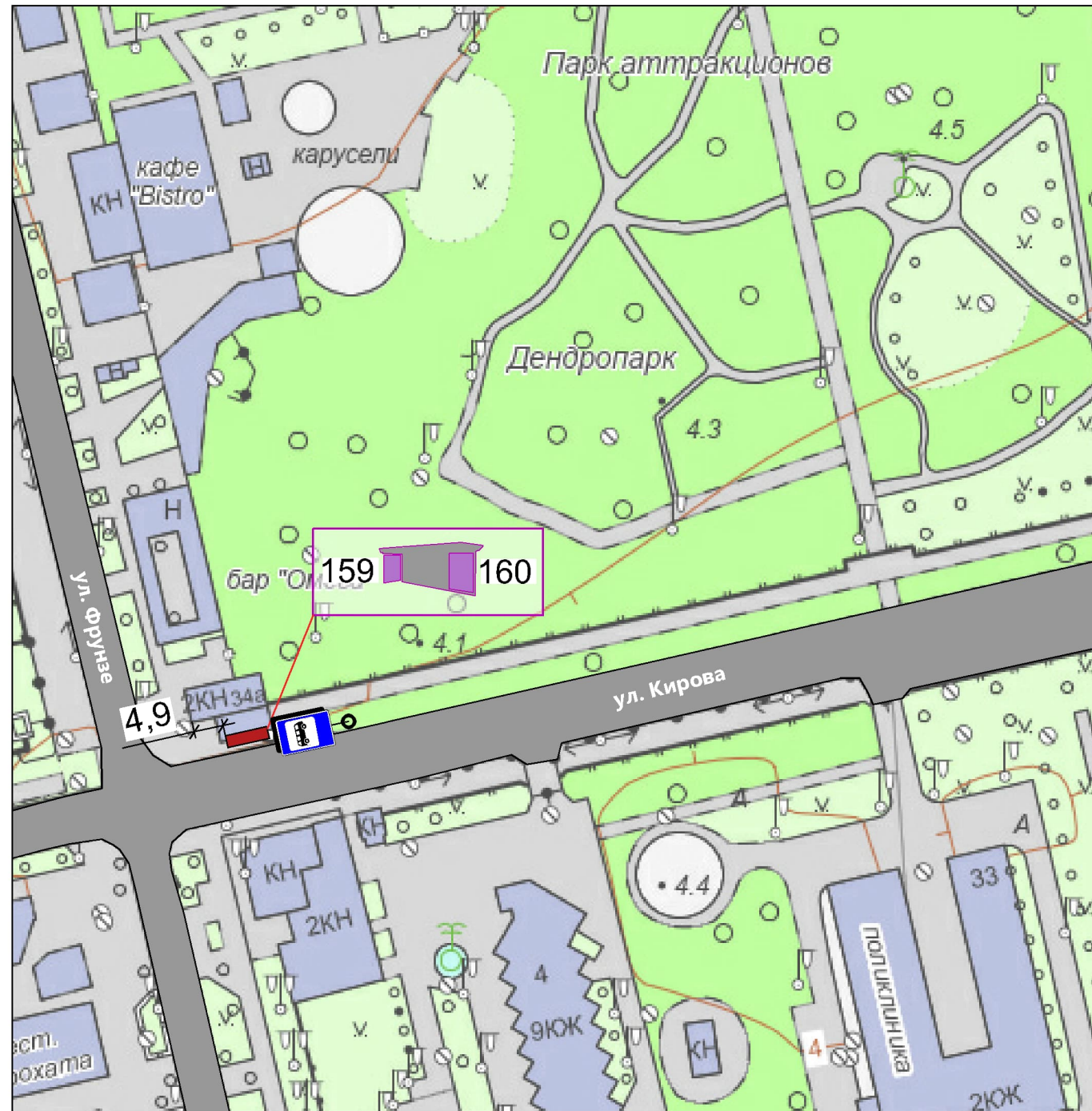


Участок 4

Лист участка 1

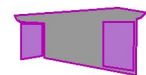
СХЕМА РАЗМЕЩЕНИЯ РЕКЛАМНЫХ КОНСТРУКЦИЙ

на земельных участках независимо от форм собственности муниципального образования городского округа Евпатория Республики Крым

ул. Кирова

Условные обозначения

Виды рекламных конструкций



Объекты наружной рекламы и информации на остановочных павильонах наземного пассажирского транспорта:
 - две двухсторонние рекламные конструкции,
 - размер информационного поля 1,2 x 1,8 м.

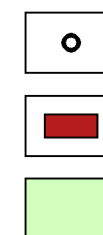
Основные обозначения



здания и сооружения

проезжая часть

край проезжей части



дорожный знак

место для установки объекта наружной рекламы

зеленые насаждения



зона (участок) возможного размещения рекламных конструкций (1,8 x 6,0 м)

Участок 4
 г. Евпатория, ул. Кирова - ул. Фрунзе

Лист 10

Листов 65

М 1:1000



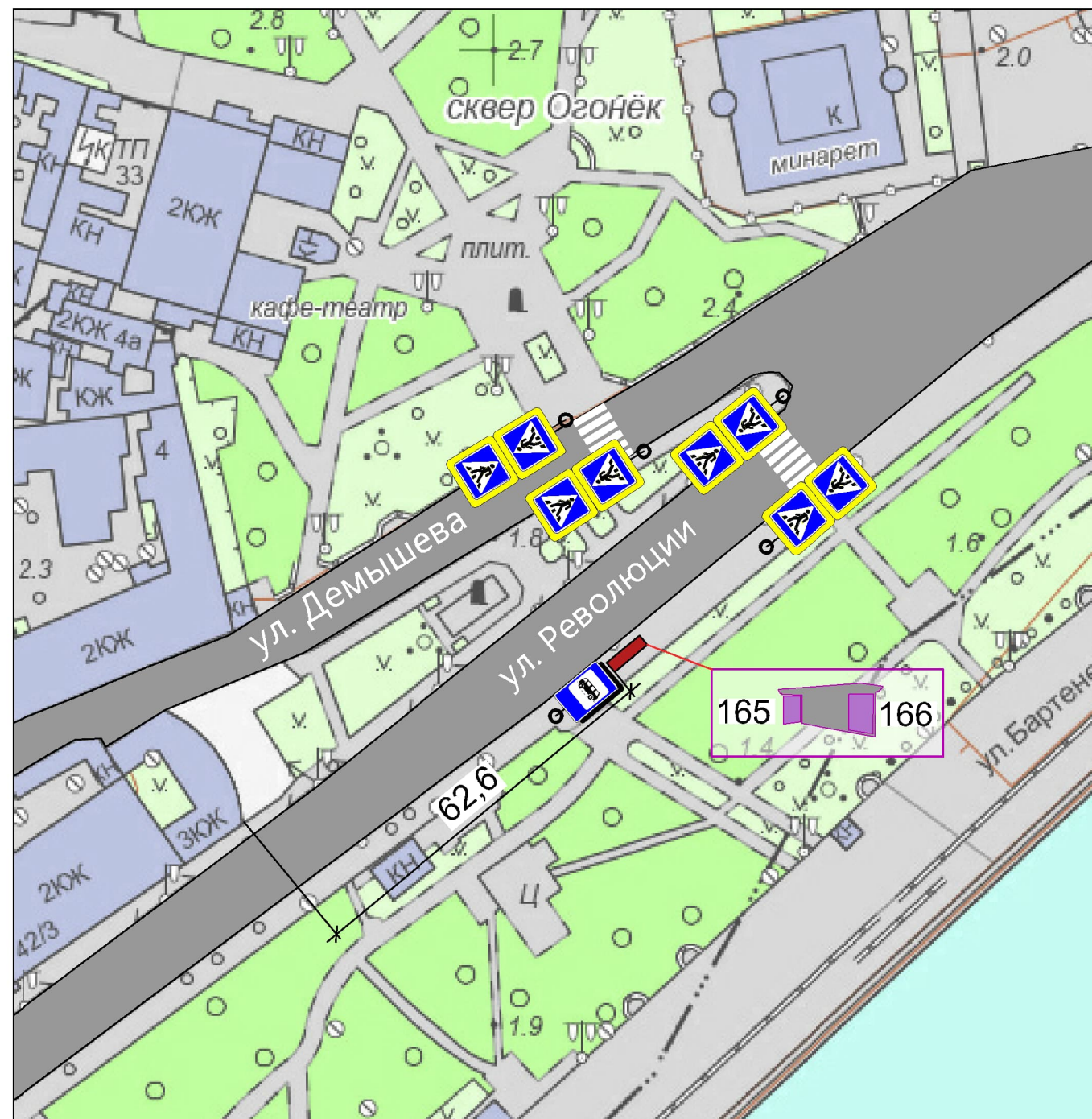
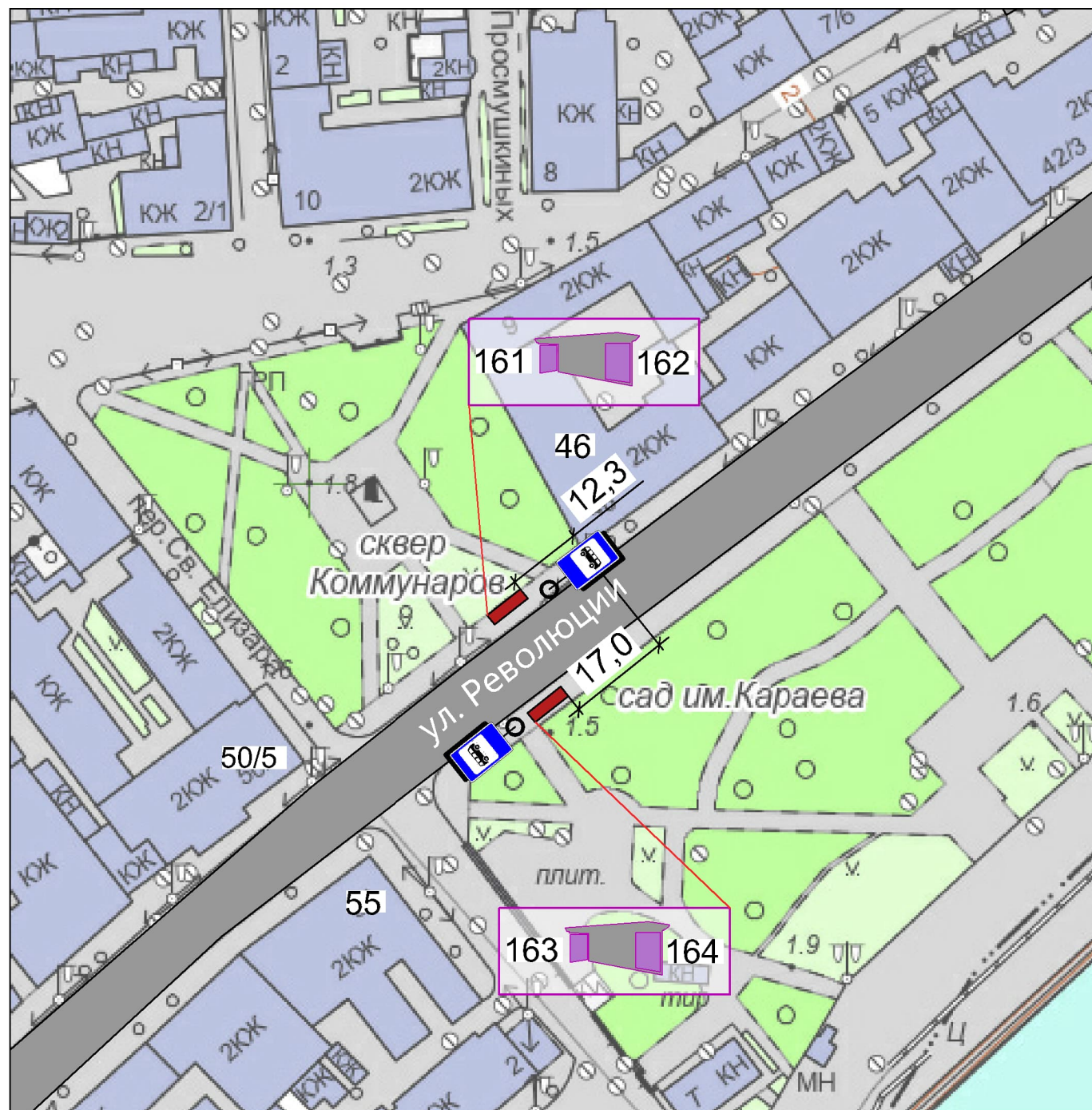
Участок 5

Лист участка 1

СХЕМА РАЗМЕЩЕНИЯ РЕКЛАМНЫХ КОНСТРУКЦИЙ

на земельных участках независимо от форм собственности муниципального образования городского округа Евпатория Республики Крым

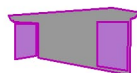
ул. Революции










Условные обозначения

Виды рекламных конструкций

Объекты наружной рекламы и информации на остановочных павильонах наземного пассажирского транспорта:
 - две двухсторонние рекламные конструкции,
 - размер информационного поля 1,2 x 1,8 м.



Основные обозначения

-  здания и сооружения
-  дорожный знак
-  зона (участок) возможного размещения рекламных конструкций (1,8 x 6,0 м)
-  проезжая часть
-  место для установки объекта наружной рекламы
-  зеленые насаждения
-  край проезжей части



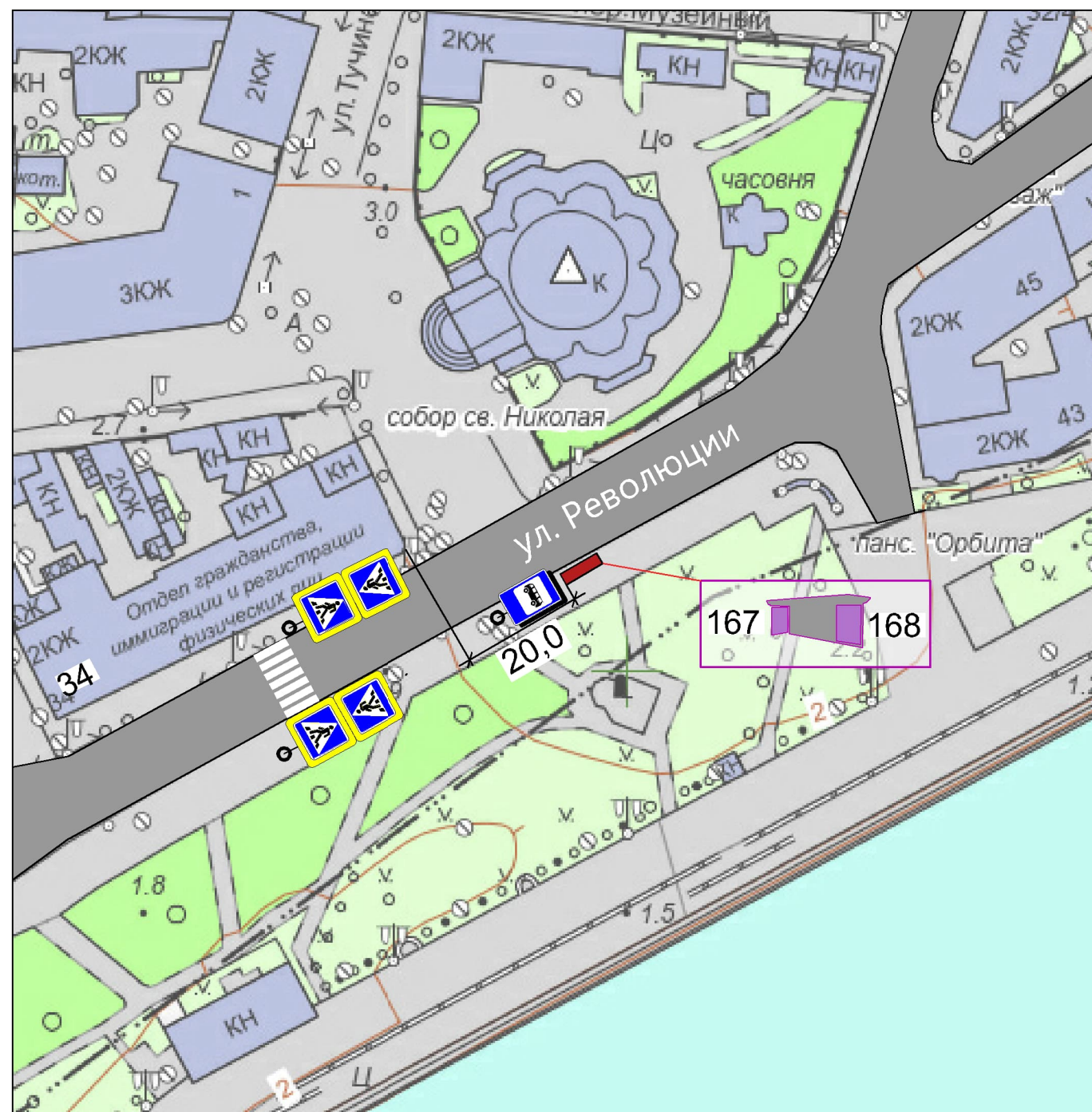
Участок 5

Лист участка 2

СХЕМА РАЗМЕЩЕНИЯ РЕКЛАМНЫХ КОНСТРУКЦИЙ

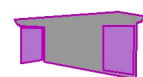
на земельных участках независимо от форм собственности муниципального образования городского округа Евпатория Республики Крым

ул. Революции



Условные обозначения

Виды рекламных конструкций

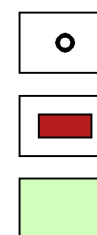


Объекты наружной рекламы и информации на остановочных павильонах наземного пассажирского транспорта:
 - две двухсторонние рекламные конструкции,
 - размер информационного поля 1,2 x 1,8 м.

Основные обозначения



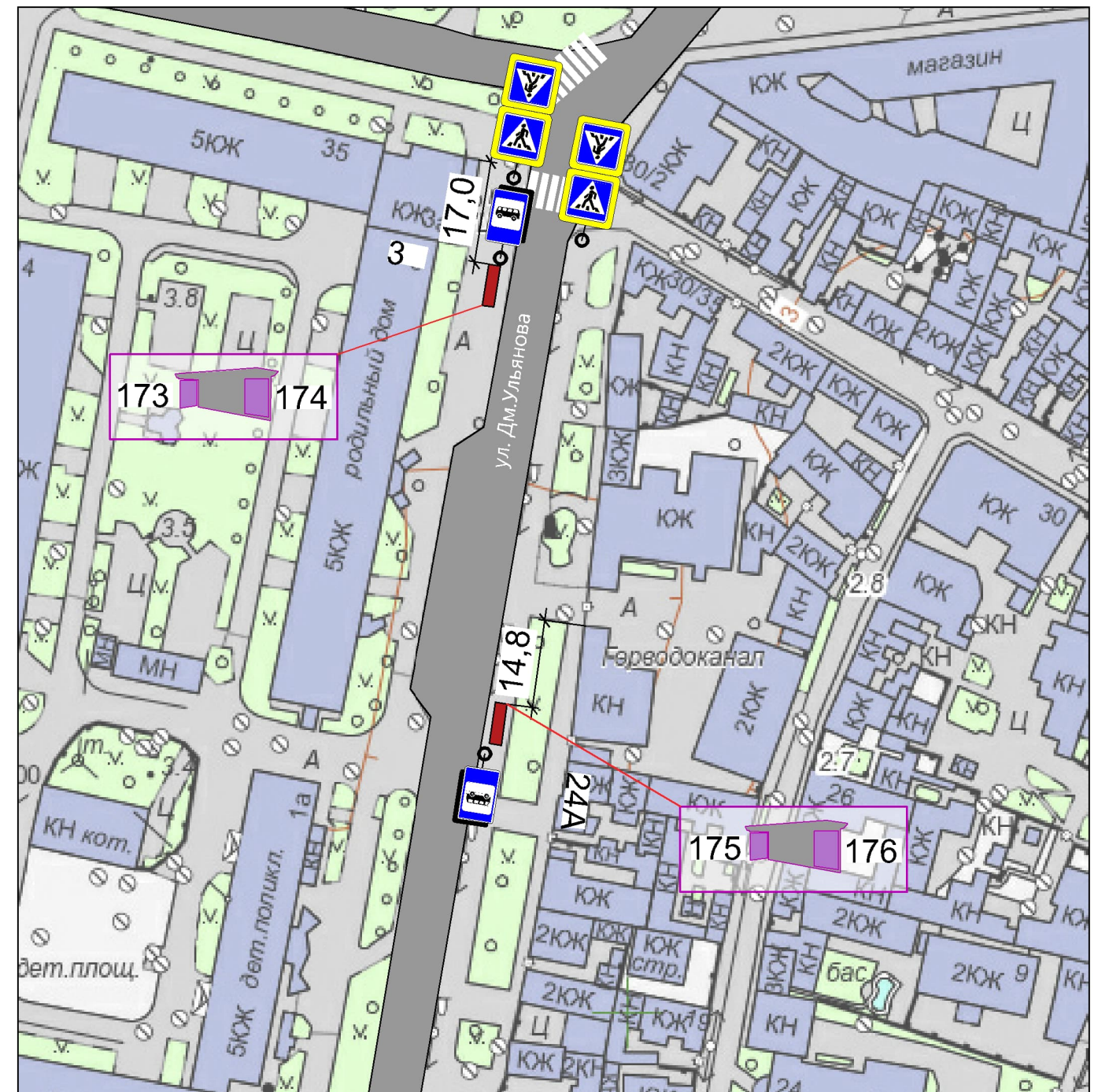
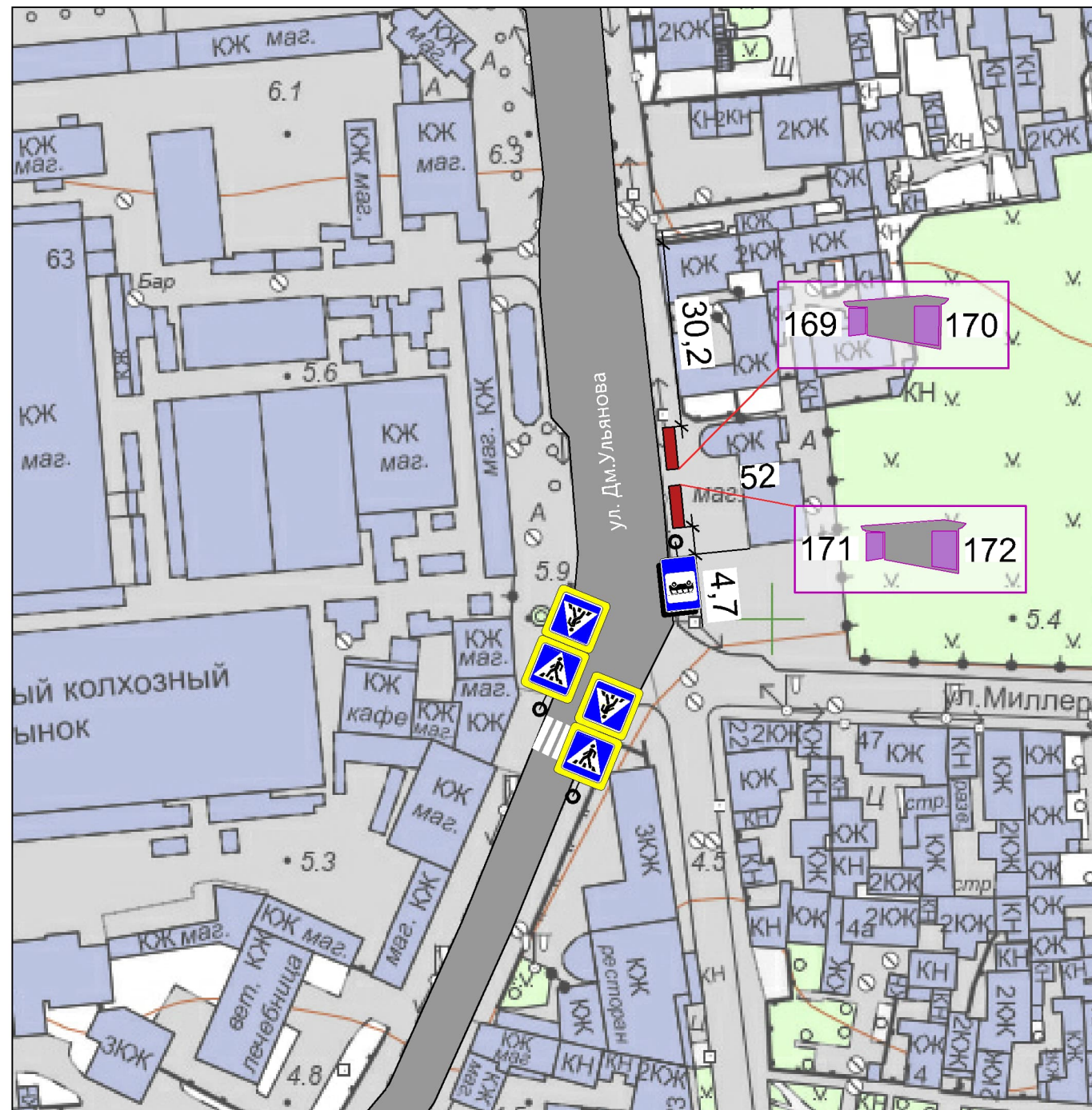
здания и сооружения
 проезжая часть
 край проезжей части



дорожный знак
 место для установки объекта наружной рекламы

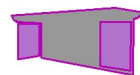


зона (участок) возможного размещения рекламных конструкций (1,8 x 6,0 м)



Условные обозначения

Виды рекламных конструкций



Объекты наружной рекламы и информации на остановочных павильонах наземного пассажирского транспорта:
 - две двухсторонние рекламные конструкции,
 - размер информационного поля 1,2 x 1,8 м.

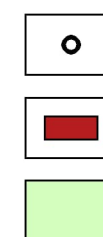
Основные обозначения



здания и сооружения

проезжая часть

край проезжей части



дорожный знак

место для установки объекта наружной рекламы

зеленые насаждения



зона (участок) возможного размещения рекламных конструкций (1,8 x 6,0 м)



Участок

6

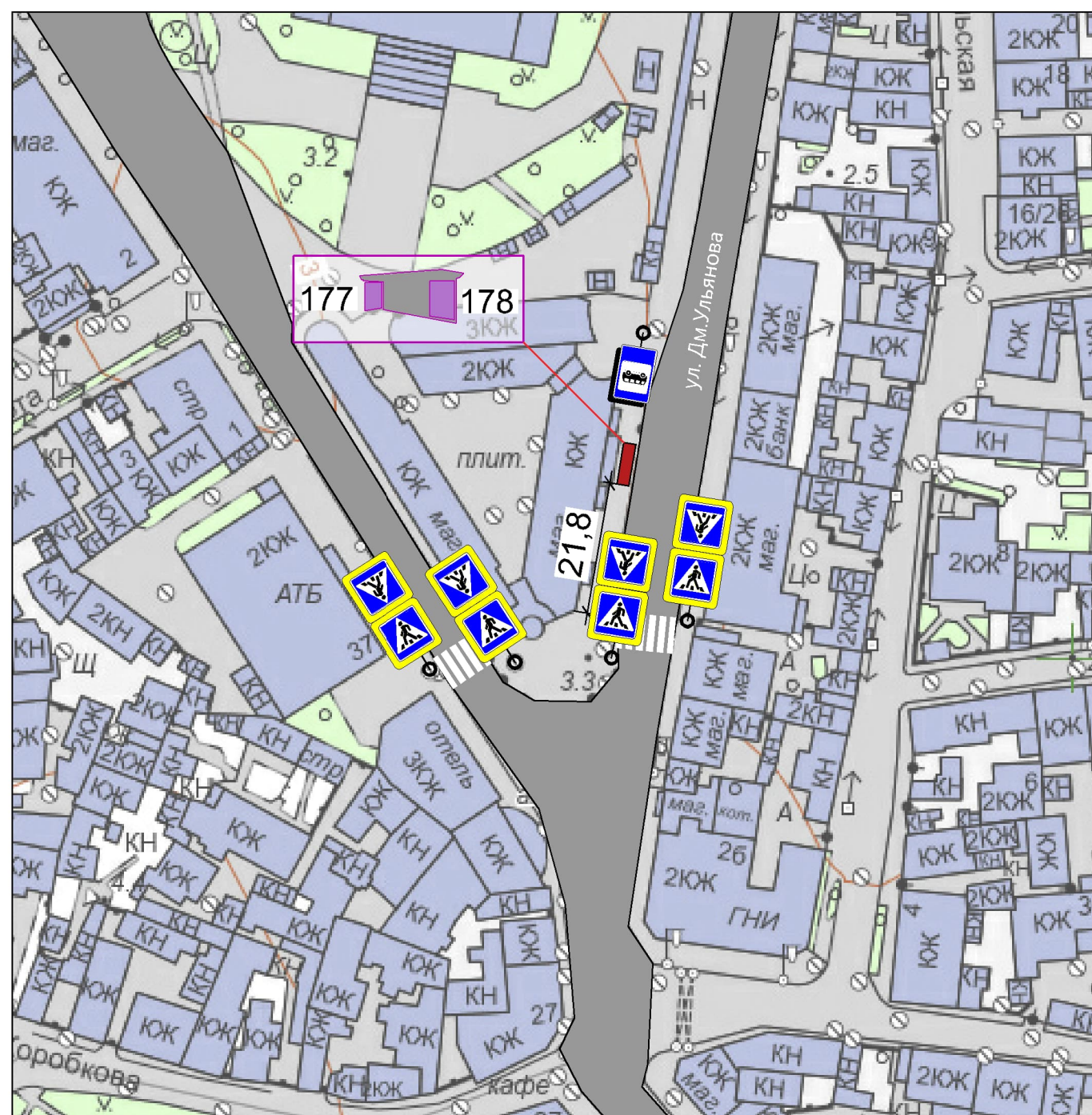
Лист участка

2

СХЕМА РАЗМЕЩЕНИЯ РЕКЛАМНЫХ КОНСТРУКЦИЙ

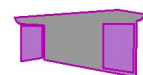
на земельных участках независимо от форм собственности муниципального образования городского округа Евпатория Республики Крым

ул. Дм.Ульянова



Условные обозначения

Виды рекламных конструкций



Объекты наружной рекламы и информации на остановочных павильонах наземного пассажирского транспорта:
 - две двухсторонние рекламные конструкции,
 - размер информационного поля 1,2 x 1,8 м.

Основные обозначения



здания и сооружения

проезжая часть

край проезжей части



дорожный знак

место для установки объекта наружной рекламы

зеленые насаждения



зона (участок) возможного размещения рекламных конструкций (1,8 x 6,0 м)

Участок 6

г. Евпатория, ул. Дм. Ульянова

Лист

14

Листов

65

М 1:1000



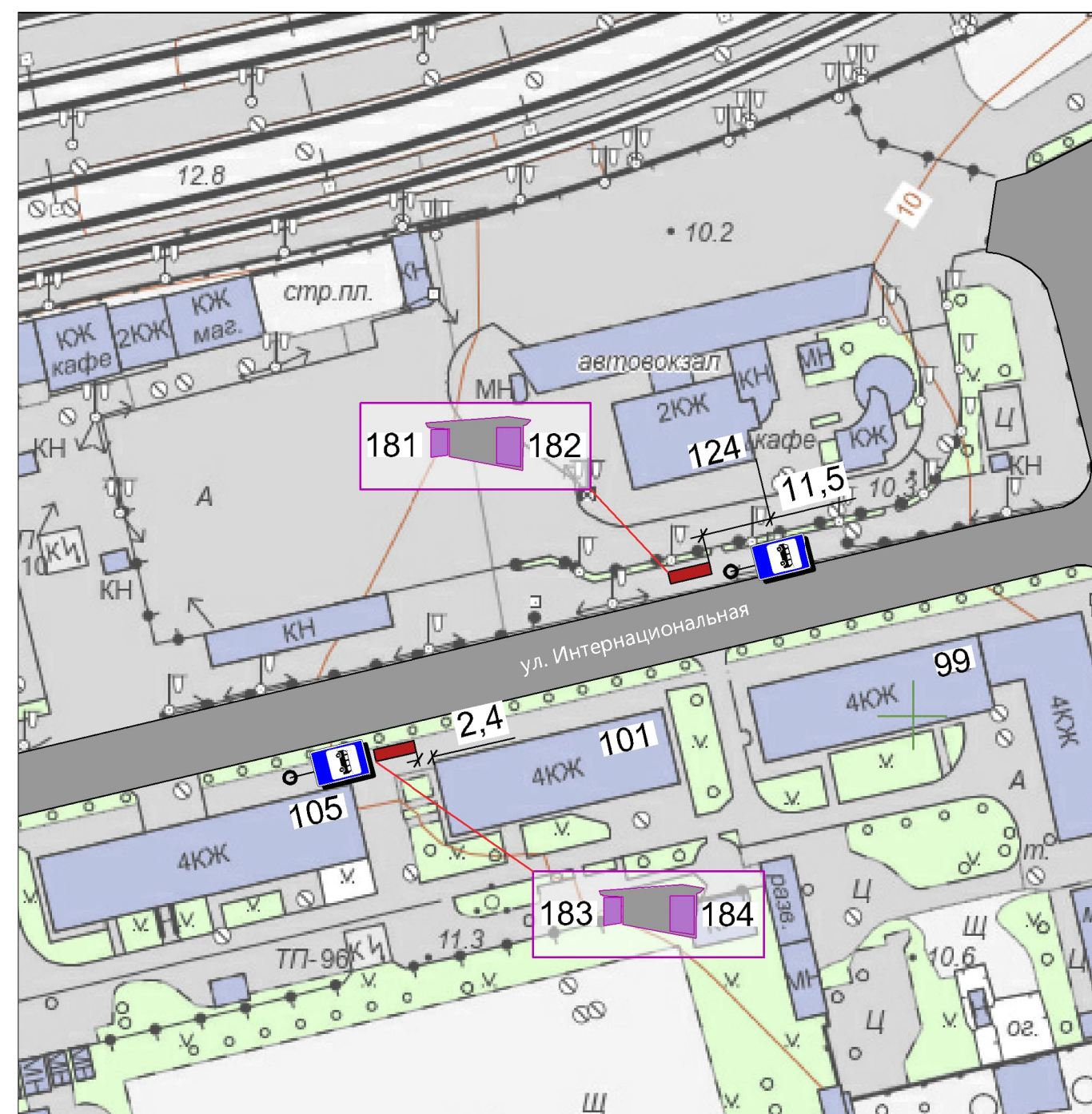
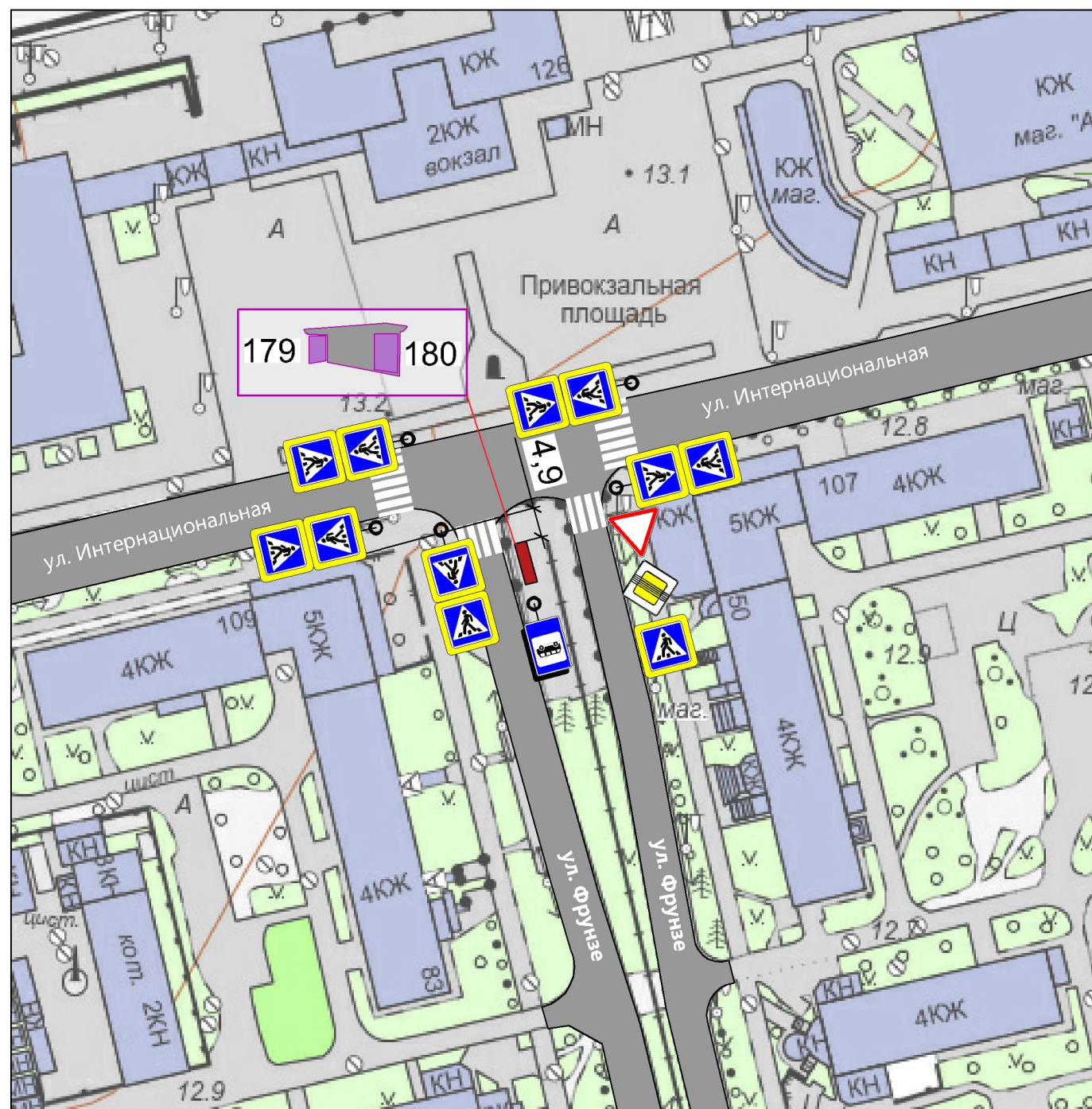
Участок 7

Лист участка 1

СХЕМА РАЗМЕЩЕНИЯ РЕКЛАМНЫХ КОНСТРУКЦИЙ

на земельных участках независимо от форм собственности муниципального образования городского округа Евпатория Республики Крым

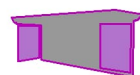
ул. Интернациональная



Условные обозначения

Виды рекламных конструкций

Объекты наружной рекламы и информации на остановочных павильонах наземного пассажирского транспорта:
 - две двухсторонние рекламные конструкции,
 - размер информационного поля 1,2 x 1,8 м.



Основные обозначения

- здания и сооружения
- проезжая часть
- край проезжей части
- дорожный знак
- место для установки объекта наружной рекламы
- зеленые насаждения
- зона (участок) возможного размещения рекламных конструкций (1,8 x 6,0 м)



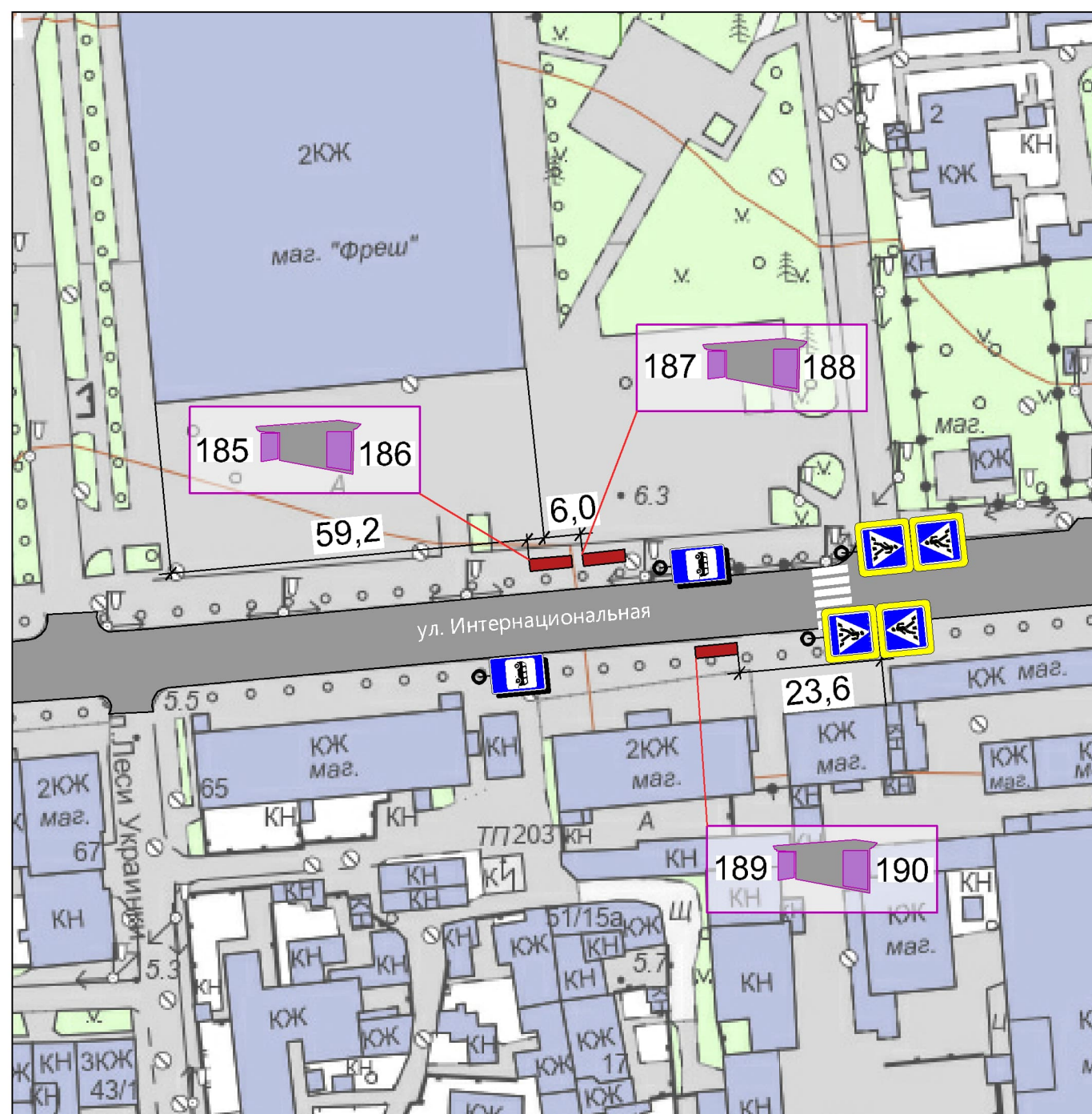
Участок 7

Лист участка 2

СХЕМА РАЗМЕЩЕНИЯ РЕКЛАМНЫХ КОНСТРУКЦИЙ

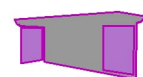
на земельных участках независимо от форм собственности муниципального образования городского округа Евпатория Республики Крым

ул. Интернациональная



Условные обозначения

Виды рекламных конструкций



Объекты наружной рекламы и информации на остановочных павильонах наземного пассажирского транспорта:
 - две двухсторонние рекламные конструкции,
 - размер информационного поля 1,2 x 1,8 м.

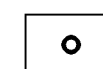
Основные обозначения



здания и сооружения

проезжая часть

край проезжей части



дорожный знак



место для установки объекта наружной рекламы



зеленые насаждения



зона (участок) возможного размещения рекламных конструкций (1,8 x 6,0 м)



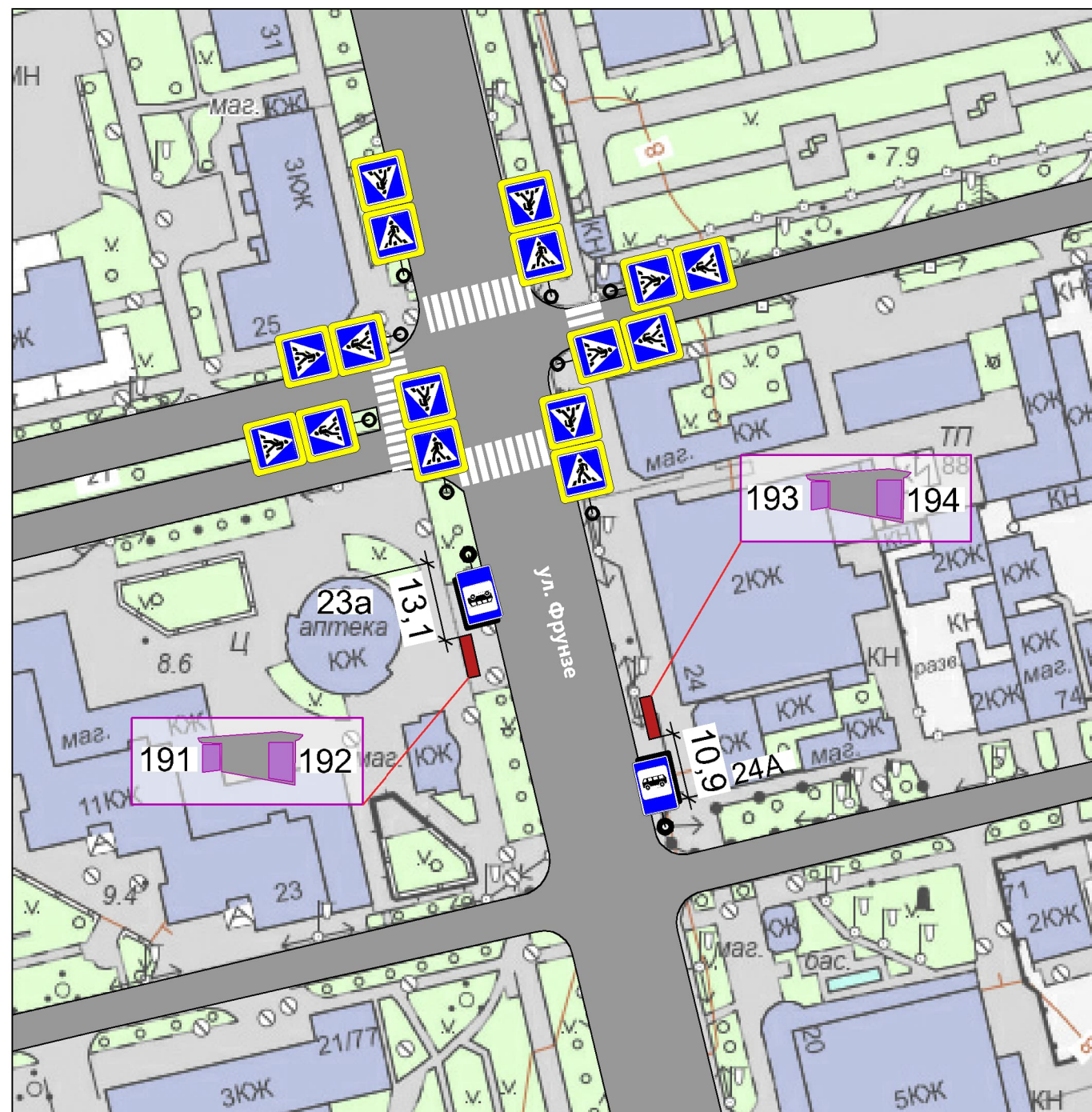
Участок 8

Лист участка 1

СХЕМА РАЗМЕЩЕНИЯ РЕКЛАМНЫХ КОНСТРУКЦИЙ

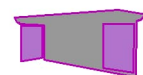
на земельных участках независимо от форм собственности муниципального образования городского округа Евпатория Республики Крым

ул. Фрунзе



Условные обозначения

Виды рекламных конструкций

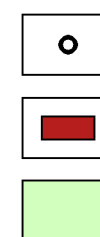


Объекты наружной рекламы и информации на остановочных павильонах наземного пассажирского транспорта:
 - две двухсторонние рекламные конструкции,
 - размер информационного поля 1,2 x 1,8 м.

Основные обозначения



здания и сооружения
 проезжая часть
 край проезжей части



дорожный знак
 место для установки объекта наружной рекламы



зона (участок) возможного размещения рекламных конструкций (1,8 x 6,0 м)

ФОТОМАТЕРИАЛЫ

схема размещения рекламных конструкций
на земельных участках независимо от форм собственности
муниципального образования городской округ Евпатория
Республики Крым

№116/117

Адрес г. Евпатория, проспект Победы (в районе дома № 40)
(адрес установки и эксплуатации рекламной конструкции)

Сторона А
(по ходу движения)

Сторона Б
(против хода движения)




* Номер места установки и эксплуатации рекламной конструкции , соответствующей сквозному номеру рекламной конструкции в картографических материалах и адресной программе

№118/119

Адрес г. Евпатория, проспект Победы (в районе дома № 40)
(адрес установки и эксплуатации рекламной конструкции)

Сторона А
(по ходу движения)



Сторона Б
(против хода движения)




* Номер места установки и эксплуатации рекламной конструкции , соответствующей сквозному номеру рекламной конструкции в картографических материалах и адресной программе

№120/121

Адрес г. Евпатория, ул. 9 Мая (в район дома № 86)
(адрес установки и эксплуатации рекламной конструкции)

Сторона А
(по ходу движения)



Сторона Б
(против хода движения)




* Номер места установки и эксплуатации рекламной конструкции , соответствующей сквозному номеру рекламной конструкции в картографических материалах и адресной программе

№122/123

Адрес г. Евпатория, 9 Мая - проспект Победы
(адрес установки и эксплуатации рекламной конструкции)

Сторона А
(по ходу движения)

Сторона Б
(против хода движения)



* Номер места установки и эксплуатации рекламной конструкции , соответствующей сквозному номеру рекламной конструкции в картографических материалах и адресной программе

№124/125

Адрес г. Евпатория, проспект Победы (в районе дома № 59Е)
(адрес установки и эксплуатации рекламной конструкции)

Сторона А
(по ходу движения)

Сторона Б
(против хода движения)



* Номер места установки и эксплуатации рекламной конструкции, соответствующей сквозному номеру рекламной конструкции в картографических материалах и адресной программе

№126/127

Адрес г. Евпатория, проспект Победы (в районе дома № 59Е)
(адрес установки и эксплуатации рекламной конструкции)

Сторона А
(по ходу движения)



Сторона Б
(против хода движения)



* Номер места установки и эксплуатации рекламной конструкции, соответствующей сквозному номеру рекламной конструкции в картографических материалах и адресной программе

№128/129

Адрес г. Евпатория, проспект Победы (в районе дома № 34А)
(адрес установки и эксплуатации рекламной конструкции)

Сторона А
(по ходу движения)

Сторона Б
(против хода движения)



* Номер места установки и эксплуатации рекламной конструкции , соответствующей сквозному номеру рекламной конструкции в картографических материалах и адресной программе

№130/131

Адрес г. Евпатория, проспект Победы (в районе дома № 34А)
(адрес установки и эксплуатации рекламной конструкции)

**Сторона А
(по ходу движения)**

**Сторона Б
(против хода движения)**



* Номер места установки и эксплуатации рекламной конструкции , соответствующей сквозному номеру рекламной конструкции в картографических материалах и адресной программе

№132/133

Адрес г. Евпатория, проспект Победы (в районе дома № 47В)
(адрес установки и эксплуатации рекламной конструкции)

Сторона А
(по ходу движения)



Сторона Б
(против хода движения)



* Номер места установки и эксплуатации рекламной конструкции , соответствующей сквозному номеру рекламной конструкции в картографических материалах и адресной программе

№134/135

Адрес г. Евпатория, проспект Победы (в районе дома № 25)
(адрес установки и эксплуатации рекламной конструкции)

Сторона А
(по ходу движения)

Сторона Б
(против хода движения)



* Номер места установки и эксплуатации рекламной конструкции , соответствующей сквозному номеру рекламной конструкции в картографических материалах и адресной программе

№136/137

Адрес г. Евпатория, проспект Победы (в районе дома № 12В)
(адрес установки и эксплуатации рекламной конструкции)

Сторона А
(по ходу движения)



Сторона Б
(против хода движения)



* Номер места установки и эксплуатации рекламной конструкции, соответствующей сквозному номеру рекламной конструкции в картографических материалах и адресной программе

№138/139

Адрес г. Евпатория, проспект Ленина (в районе дома № 42/19)
(адрес установки и эксплуатации рекламной конструкции)

Сторона А
(по ходу движения)

Сторона Б
(против хода движения)



* Номер места установки и эксплуатации рекламной конструкции , соответствующей сквозному номеру рекламной конструкции в картографических материалах и адресной программе

№140/141

Адрес г. Евпатория, проспект Ленина (в районе дома № 32)
(адрес установки и эксплуатации рекламной конструкции)

Сторона А
(по ходу движения)



Сторона Б
(против хода движения)



* Номер места установки и эксплуатации рекламной конструкции , соответствующей сквозному номеру рекламной конструкции в картографических материалах и адресной программе

№142/143

Адрес г. Евпатория, проспект Ленина (в районе стадиона "Авангард")
(адрес установки и эксплуатации рекламной конструкции)

Сторона А
(по ходу движения)

Сторона Б
(против хода движения)



* Номер места установки и эксплуатации рекламной конструкции , соответствующей сквозному номеру рекламной конструкции в картографических материалах и адресной программе

№144/145

Адрес г. Евпатория, проспект Ленина (в районе сквера памяти героев Чернобыля)
(адрес установки и эксплуатации рекламной конструкции)

Сторона А
(по ходу движения)



Сторона Б
(против хода движения)



* Номер места установки и эксплуатации рекламной конструкции , соответствующей сквозному номеру рекламной конструкции в картографических материалах и адресной программе

№146/147

Адрес г. Евпатория, проспект Ленина (в районе сквера памяти героев Чернобыля)
(адрес установки и эксплуатации рекламной конструкции)

Сторона А
(по ходу движения)

Сторона Б
(против хода движения)



* Номер места установки и эксплуатации рекламной конструкции , соответствующей сквозному номеру рекламной конструкции в картографических материалах и адресной программе

№148/149

Адрес г. Евпатория, проспект Ленина (в районе кинотеатра "Ракета")
(адрес установки и эксплуатации рекламной конструкции)

**Сторона А
(по ходу движения)**



**Сторона Б
(против хода движения)**




* Номер места установки и эксплуатации рекламной конструкции , соответствующей сквозному номеру рекламной конструкции в картографических материалах и адресной программе

№150/151

Адрес г. Евпатория, проспект Ленина (в районе кинотеатра "Ракета")
(адрес установки и эксплуатации рекламной конструкции)

Сторона А
(по ходу движения)



Сторона Б
(против хода движения)



* Номер места установки и эксплуатации рекламной конструкции, соответствующей сквозному номеру рекламной конструкции в картографических материалах и адресной программе

№152/153

Адрес г. Евпатория, ул. Гоголя (в районе кинотеатра "Ракета")
(адрес установки и эксплуатации рекламной конструкции)

Сторона А
(по ходу движения)



Сторона Б
(против хода движения)



* Номер места установки и эксплуатации рекламной конструкции , соответствующей сквозному номеру рекламной конструкции в картографических материалах и адресной программе

№154/155

Адрес г. Евпатория, ул. Гоголя (в районе городского театра)
(адрес установки и эксплуатации рекламной конструкции)

Сторона А
(по ходу движения)

Сторона Б
(против хода движения)



* Номер места установки и эксплуатации рекламной конструкции, соответствующей сквозному номеру рекламной конструкции в картографических материалах и адресной программе

№156/157

Адрес г. Евпатория, проспект В.И. Ленина (в районе дома № 66)
(адрес установки и эксплуатации рекламной конструкции)

Сторона А
(по ходу движения)



Сторона Б
(против хода движения)




* Номер места установки и эксплуатации рекламной конструкции , соответствующей сквозному номеру рекламной конструкции в картографических материалах и адресной программе

№158

Адрес г. Евпатория, проспект Ленина
(адрес установки и эксплуатации рекламной конструкции)

Сторона А
(по ходу движения)

Сторона Б
(против хода движения)



* Номер места установки и эксплуатации рекламной конструкции , соответствующей сквозному номеру рекламной конструкции в картографических материалах и адресной программе

№159/160

Адрес г. Евпатория, ул. Фрунзе - ул. Кирова (в районе дома № 34А)
(адрес установки и эксплуатации рекламной конструкции)

Сторона А
(по ходу движения)



Сторона Б
(против хода движения)




* Номер места установки и эксплуатации рекламной конструкции , соответствующей сквозному номеру рекламной конструкции в картографических материалах и адресной программе

№161/162

Адрес г. Евпатория, ул. Революции (в районе сквера Коммунаров)
(адрес установки и эксплуатации рекламной конструкции)

Сторона А
(по ходу движения)



Сторона Б
(против хода движения)




* Номер места установки и эксплуатации рекламной конструкции , соответствующей сквозному номеру рекламной конструкции в картографических материалах и адресной программе

№163/164

Адрес г. Евпатория, ул. Революции (в районе сквера Коммунаров)
(адрес установки и эксплуатации рекламной конструкции)

Сторона А
(по ходу движения)



Сторона Б
(против хода движения)



* Номер места установки и эксплуатации рекламной конструкции , соответствующей сквозному номеру рекламной конструкции в картографических материалах и адресной программе

№165/166

Адрес г. Евпатория, ул. Революции (в районе парка Караева)
(адрес установки и эксплуатации рекламной конструкции)

Сторона А
(по ходу движения)



Сторона Б
(против хода движения)



* Номер места установки и эксплуатации рекламной конструкции , соответствующей сквозному номеру рекламной конструкции в картографических материалах и адресной программе

№167/168

Адрес г. Евпатория, ул. Революции (напротив Собора Николая Чудотворца)
(адрес установки и эксплуатации рекламной конструкции)

Сторона А
(по ходу движения)



Сторона Б
(против хода движения)



* Номер места установки и эксплуатации рекламной конструкции , соответствующей сквозному номеру рекламной конструкции в картографических материалах и адресной программе

№169/170

Адрес г. Евпатория, ул. Дм. Ульянова (в районе дома № 52А)
(адрес установки и эксплуатации рекламной конструкции)

Сторона А
(по ходу движения)



Сторона Б
(против хода движения)



* Номер места установки и эксплуатации рекламной конструкции , соответствующей сквозному номеру рекламной конструкции в картографических материалах и адресной программе

№171/172

Адрес г. Евпатория, ул. Дм. Ульянова (в районе дома № 52А)
(адрес установки и эксплуатации рекламной конструкции)

Сторона А
(по ходу движения)

Сторона Б
(против хода движения)



* Номер места установки и эксплуатации рекламной конструкции , соответствующей сквозному номеру рекламной конструкции в картографических материалах и адресной программе

№173/174

Адрес г. Евпатория, ул. Дм. Ульянова (в районе дома № 3)
(адрес установки и эксплуатации рекламной конструкции)

Сторона А
(по ходу движения)

Сторона Б
(против хода движения)




* Номер места установки и эксплуатации рекламной конструкции, соответствующей сквозному номеру рекламной конструкции в картографических материалах и адресной программе


№175/176

Адрес г. Евпатория, ул. Дм. Ульянова (в районе дома № 24А)
(адрес установки и эксплуатации рекламной конструкции)

Сторона А
(по ходу движения)



Сторона Б
(против хода движения)



* Номер места установки и эксплуатации рекламной конструкции , соответствующей сквозному номеру рекламной конструкции в картографических материалах и адресной программе

№177/178

Адрес г. Евпатория, ул. Дм. Ульянова (в районе дома № 1В)
(адрес установки и эксплуатации рекламной конструкции)

Сторона А
(по ходу движения)

Сторона Б
(против хода движения)



* Номер места установки и эксплуатации рекламной конструкции, соответствующей сквозному номеру рекламной конструкции в картографических материалах и адресной программе

№179/180

Адрес г. Евпатория, ул. Фрунзе (остановка трамвая)
(адрес установки и эксплуатации рекламной конструкции)

Сторона А
(по ходу движения)

Сторона Б
(против хода движения)




* Номер места установки и эксплуатации рекламной конструкции , соответствующей сквозному номеру рекламной конструкции в картографических материалах и адресной программе

№181/182

Адрес г. Евпатория, ул. Интернациональная (в районе здания Автовокзала)
(адрес установки и эксплуатации рекламной конструкции)

Сторона А
(по ходу движения)

Сторона Б
(против хода движения)



* Номер места установки и эксплуатации рекламной конструкции, соответствующей сквозному номеру рекламной конструкции в картографических материалах и адресной программе

№183/184

Адрес г. Евпатория, ул. Интернациональная (в районе дома № 101)
(адрес установки и эксплуатации рекламной конструкции)

**Сторона А
(по ходу движения)**



**Сторона Б
(против хода движения)**



* Номер места установки и эксплуатации рекламной конструкции , соответствующей сквозному номеру рекламной конструкции в картографических материалах и адресной программе

№185/186

Адрес г. Евпатория, ул. Интернациональная (в районе дома № 88)
(адрес установки и эксплуатации рекламной конструкции)

Сторона А
(по ходу движения)



Сторона Б
(против хода движения)



* Номер места установки и эксплуатации рекламной конструкции , соответствующей сквозному номеру рекламной конструкции в картографических материалах и адресной программе

№187/188

Адрес г. Евпатория, ул. Интернациональная (в районе дома № 88)
(адрес установки и эксплуатации рекламной конструкции)

Сторона А
(по ходу движения)



Сторона Б
(против хода движения)




* Номер места установки и эксплуатации рекламной конструкции , соответствующей сквозному номеру рекламной конструкции в картографических материалах и адресной программе

№189/190

Адрес г. Евпатория, ул. Интернациональная (в районе дома № 63А)
(адрес установки и эксплуатации рекламной конструкции)

Сторона А
(по ходу движения)



Сторона Б
(против хода движения)



* Номер места установки и эксплуатации рекламной конструкции , соответствующей сквозному номеру рекламной конструкции в картографических материалах и адресной программе

№191/192

Адрес г. Евпатория, ул. Фрунзе (в районе дома № 23А)
(адрес установки и эксплуатации рекламной конструкции)

Сторона А
(по ходу движения)



Сторона Б
(против хода движения)




* Номер места установки и эксплуатации рекламной конструкции , соответствующей сквозному номеру рекламной конструкции в картографических материалах и адресной программе

№193/194

Адрес г. Евпатория, ул. Фрунзе (в районе дома № 24Д)
(адрес установки и эксплуатации рекламной конструкции)

Сторона А
(по ходу движения)



Сторона Б
(против хода движения)



* Номер места установки и эксплуатации рекламной конструкции , соответствующей сквозному номеру рекламной конструкции в картографических материалах и адресной программе

АДРЕСНАЯ ПРОГРАММА

УСТАНОВКИ И ЭКСПЛУАТАЦИИ РЕКЛАМНЫХ КОНСТРУКЦИЙ

Адресная программа установки и эксплуатации рекламных конструкций на земельных участках независимо от форм собственности муниципального образования городской округ Евпатория Республики Крым

№ п/п	Адрес установки и эксплуатации РК	Номер РК в картографических и фото материалах	Вид РК	Тип РК	Внешние габариты рекламной плоскости РК	Количество сторон РК	Общая площадь информационного поля, кв.м	Собственник или законный владелец имущества, к которому присоединяется РК	Примечание
1	г. Евпатория, пр. Победы (в районе дома № 40)	№ 116	отдельно стоящая рекламная конструкция	объект наружной рекламы и информации на остановочных павильонах наземного транспорта	1,4 х 2,0 м	2	4,32	муниципальное образование городской округ Евпатория	
2	г. Евпатория, пр. Победы (в районе дома № 40)	№ 117	отдельно стоящая рекламная конструкция	объект наружной рекламы и информации на остановочных павильонах наземного транспорта	1,4 х 2,0 м	2	4,32	муниципальное образование городской округ Евпатория	
3	г. Евпатория, пр. Победы (в районе дома № 40)	№ 118	отдельно стоящая рекламная конструкция	объект наружной рекламы и информации на остановочных павильонах наземного транспорта	1,4 х 2,0 м	2	4,32	муниципальное образование городской округ Евпатория	
4	г. Евпатория, пр. Победы (в районе дома № 40)	№ 119	отдельно стоящая рекламная конструкция	объект наружной рекламы и информации на остановочных павильонах наземного транспорта	1,4 х 2,0 м	2	4,32	муниципальное образование городской округ Евпатория	
5	г. Евпатория, ул. 9 Мая (в районе дома № 86)	№ 120	отдельно стоящая рекламная конструкция	объект наружной рекламы и информации на остановочных павильонах наземного транспорта	1,4 х 2,0 м	2	4,32	муниципальное образование городской округ Евпатория	
6	г. Евпатория, ул. 9 Мая (в районе дома № 86)	№ 121	отдельно стоящая рекламная конструкция	объект наружной рекламы и информации на остановочных павильонах наземного транспорта	1,4 х 2,0 м	2	4,32	муниципальное образование городской округ Евпатория	
7	г. Евпатория, ул. 9 Мая - пр. Победы	№ 122	отдельно стоящая рекламная конструкция	объект наружной рекламы и информации на остановочных павильонах наземного транспорта	1,4 х 2,0 м	2	4,32	муниципальное образование городской округ Евпатория	
8	г. Евпатория, ул. 9 Мая - пр. Победы	№ 123	отдельно стоящая рекламная конструкция	объект наружной рекламы и информации на остановочных павильонах наземного транспорта	1,4 х 2,0 м	2	4,32	муниципальное образование городской округ Евпатория	
9	г. Евпатория, пр. Победы (в районе дома № 59Е)	№ 124	отдельно стоящая рекламная конструкция	объект наружной рекламы и информации на остановочных павильонах наземного транспорта	1,4 х 2,0 м	2	4,32	муниципальное образование городской округ Евпатория	
10	г. Евпатория, пр. Победы (в районе дома № 59Е)	№ 125	отдельно стоящая рекламная конструкция	объект наружной рекламы и информации на остановочных павильонах наземного транспорта	1,4 х 2,0 м	2	4,32	муниципальное образование городской округ Евпатория	
11	г. Евпатория, пр. Победы (в районе дома № 59Е)	№ 126	отдельно стоящая рекламная конструкция	объект наружной рекламы и информации на остановочных павильонах наземного транспорта	1,4 х 2,0 м	2	4,32	муниципальное образование городской округ Евпатория	
12	г. Евпатория, пр. Победы (в районе дома № 59Е)	№ 127	отдельно стоящая рекламная конструкция	объект наружной рекламы и информации на остановочных павильонах наземного транспорта	1,4 х 2,0 м	2	4,32	муниципальное образование городской округ Евпатория	
13	г. Евпатория, пр. Победы (в районе дома № 34А)	№ 128	отдельно стоящая рекламная конструкция	объект наружной рекламы и информации на остановочных павильонах наземного транспорта	1,4 х 2,0 м	2	4,32	муниципальное образование городской округ Евпатория	
14	г. Евпатория, пр. Победы (в районе дома № 34А)	№ 129	отдельно стоящая рекламная конструкция	объект наружной рекламы и информации на остановочных павильонах наземного транспорта	1,4 х 2,0 м	2	4,32	муниципальное образование городской округ Евпатория	

31	г. Евпатория, пр. Ленина (в районе сквера памяти героев Чернобыля)	№ 146	отдельно стоящая рекламная конструкция	объект наружной рекламы и информации на остановочных павильонах наземного транспорта	1,4 x 2,0 м	2	4,32	муниципальное образование городской округ Евпатория
32	г. Евпатория, пр. Ленина (в районе сквера памяти героев Чернобыля)	№ 147	отдельно стоящая рекламная конструкция	объект наружной рекламы и информации на остановочных павильонах наземного транспорта	1,4 x 2,0 м	2	4,32	муниципальное образование городской округ Евпатория
33	г. Евпатория, пр. Ленина (в районе кинотатра "Ракета")	№ 148	отдельно стоящая рекламная конструкция	объект наружной рекламы и информации на остановочных павильонах наземного транспорта	1,4 x 2,0 м	2	4,32	муниципальное образование городской округ Евпатория
34	г. Евпатория, пр. Ленина (в районе кинотатра "Ракета")	№ 149	отдельно стоящая рекламная конструкция	объект наружной рекламы и информации на остановочных павильонах наземного транспорта	1,4 x 2,0 м	2	4,32	муниципальное образование городской округ Евпатория
35	г. Евпатория, пр. Ленина (в районе кинотатра "Ракета")	№ 150	отдельно стоящая рекламная конструкция	объект наружной рекламы и информации на остановочных павильонах наземного транспорта	1,4 x 2,0 м	2	4,32	муниципальное образование городской округ Евпатория
36	г. Евпатория, пр. Ленина (в районе кинотатра "Ракета")	№ 151	отдельно стоящая рекламная конструкция	объект наружной рекламы и информации на остановочных павильонах наземного транспорта	1,4 x 2,0 м	2	4,32	муниципальное образование городской округ Евпатория
37	г. Евпатория, ул. Гоголя (в районе кинотатра "Ракета")	№ 152	отдельно стоящая рекламная конструкция	объект наружной рекламы и информации на остановочных павильонах наземного транспорта	1,4 x 2,0 м	2	4,32	муниципальное образование городской округ Евпатория
38	г. Евпатория, ул. Гоголя (в районе кинотатра "Ракета")	№ 153	отдельно стоящая рекламная конструкция	объект наружной рекламы и информации на остановочных павильонах наземного транспорта	1,4 x 2,0 м	2	4,32	муниципальное образование городской округ Евпатория
39	г. Евпатория, ул. Гоголя (в районе городского театра)	№ 154	отдельно стоящая рекламная конструкция	объект наружной рекламы и информации на остановочных павильонах наземного транспорта	1,4 x 2,0 м	2	4,32	муниципальное образование городской округ Евпатория
40	г. Евпатория, ул. Гоголя (в районе городского театра)	№ 155	отдельно стоящая рекламная конструкция	объект наружной рекламы и информации на остановочных павильонах наземного транспорта	1,4 x 2,0 м	2	4,32	муниципальное образование городской округ Евпатория
41	г. Евпатория, пр. Ленина (в районе дома № 66)	№ 156	отдельно стоящая рекламная конструкция	объект наружной рекламы и информации на остановочных павильонах наземного транспорта	1,4 x 2,0 м	2	4,32	муниципальное образование городской округ Евпатория
42	г. Евпатория, пр. Ленина (в районе дома № 66)	№ 157	отдельно стоящая рекламная конструкция	объект наружной рекламы и информации на остановочных павильонах наземного транспорта	1,4 x 2,0 м	2	4,32	муниципальное образование городской округ Евпатория
43	г. Евпатория, пр. Ленина	№ 158	отдельно стоящая рекламная конструкция	щитовая конструкция малого формата	2,8 x 3,5 м	2	14,88	муниципальное образование городской округ Евпатория, аренда ООО "Специализированный застройщик "Западный Проспект 82", договор аренды № 77-н от 20.11.2024 (кадастровый номер 90:18:010120:3147)
44	г. Евпатория, ул.Фрунзе - ул. Кирова (в районе дома № 34А)	№ 159	отдельно стоящая рекламная конструкция	объект наружной рекламы и информации на остановочных павильонах наземного транспорта	1,4 x 2,0 м	2	4,32	муниципальное образование городской округ Евпатория

77	г. Евпатория, ул. Фрунзе (в районе дома № 23А)	№ 192	отдельно стоящая рекламная конструкция	объект наружной рекламы и информации на остановочных павильонах наземного транспорта	1,4 х 2,0 м	2	4,32	муниципальное образование городской округ Евпатория	
78	г. Евпатория, ул. Фрунзе (в районе дома № 24Д)	№ 193	отдельно стоящая рекламная конструкция	объект наружной рекламы и информации на остановочных павильонах наземного транспорта	1,4 х 2,0 м	2	4,32	муниципальное образование городской округ Евпатория	
79	г. Евпатория, ул. Фрунзе (в районе дома № 24Д)	№ 194	отдельно стоящая рекламная конструкция	объект наружной рекламы и информации на остановочных павильонах наземного транспорта	1,4 х 2,0 м	2	4,32	муниципальное образование городской округ Евпатория	