ОБЩЕСТВО С ОГРАНИЧЕННОЙ ОТВЕТСТВЕННОСТЬЮ «ВИЗАВИР»

Саморегулируемая организация Ассоциация «Объединение градостроительных проектных организаций»
(Регистрационный номер СРО-П-196-14022018)

Шифр проекта № 030323-57-1-ДПС
Заказчик: ООО «СЗ «М-Лит»

Документация по планировке территории для размещения объекта регионального значения «Строительство и реконструкция автомобильной дороги для туристического комплекса «Золотые пески России» в границах городского округа Евпатория»

Проект межевания территории
Материалы по обоснованию

Раздел 1. Графическая часть
ДПТ-ПМТ
Том 4.1

Генеральный директор **Максимова В.И.**

Главный инженер проекта **Шевченко И.В.**

г. Симферополь
2025

ОБЩЕСТВО С ОГРАНИЧЕННОЙ ОТВЕТСТВЕННОСТЬЮ «ВИЗАВИР»
Саморегулируемая организация Ассоциация «Объединение градостроительных проектных организаций»
(Регистрационный номер СРО-П-196-14022018)

Шифр проекта № 030323-57-1-ДПС
Заказчик: ООО «СЗ «М-Лит»

Документация по планировке территории для размещения объекта регионального значения «Строительство и реконструкция автомобильной дороги для туристического комплекса «Золотые пески России» в границах городского округа Евпатория»

Проект межевания территории
Материалы по обоснованию

Раздел 1. Графическая часть
ДПТ-ПМТ
Том 4.1

г. Симферополь
2025

Состав документации по планировке территории

Номер тома	Обозначение	Наименование	Примечание
1	2	3	4
1. Проект планировки территории. Основная часть			
Том 1.1	030323-57-1-ДПС - ДПТ-ППТ.1.1	Раздел 1. Графическая часть	
Том 1.2	030323-57-1-ДПС - ДПТ-ППТ.1.2	Раздел 2. Положение о размещении линейного объекта	
2. Проект планировки территории. Материалы по обоснованию			
Том 2.1	030323-57-1-ДПС - ДПТ-ППТ.2.1	Раздел 1. Графическая часть.	
Том 2.2	030323-57-1-ДПС - ДПТ-ППТ.2.2	Раздел 2. Пояснительная записка	
Том 2.3	030323-57-1-ДПС - ДПТ-ППТ.2.3	Раздел 3. Инженерные изыскания	
3. Проект межевания территории. Основная часть			
Том 3.1	030323-57-1-ДПС - ДПТ-ПМТ.3.1	Раздел 1. Графическая часть	
Том 3.2	030323-57-1-ДПС - ДПТ-ПМТ.3.2	Раздел 2. Текстовая часть	
4. Проект межевания территории. Материалы по обоснованию			
Том 4.1	030323-57-1-ДПС - ДПТ-ПМТ.4.1	Раздел 1. Графическая часть	
Том 4.2	030323-57-1-ДПС - ДПТ-ПМТ.4.2	Раздел 2. Пояснительная записка	

Содержание

Чертеж по обоснованию проекта межевания территории. М 1:1000 5

Чертеж по обоснованию проекта межевания территории. М 1:1000

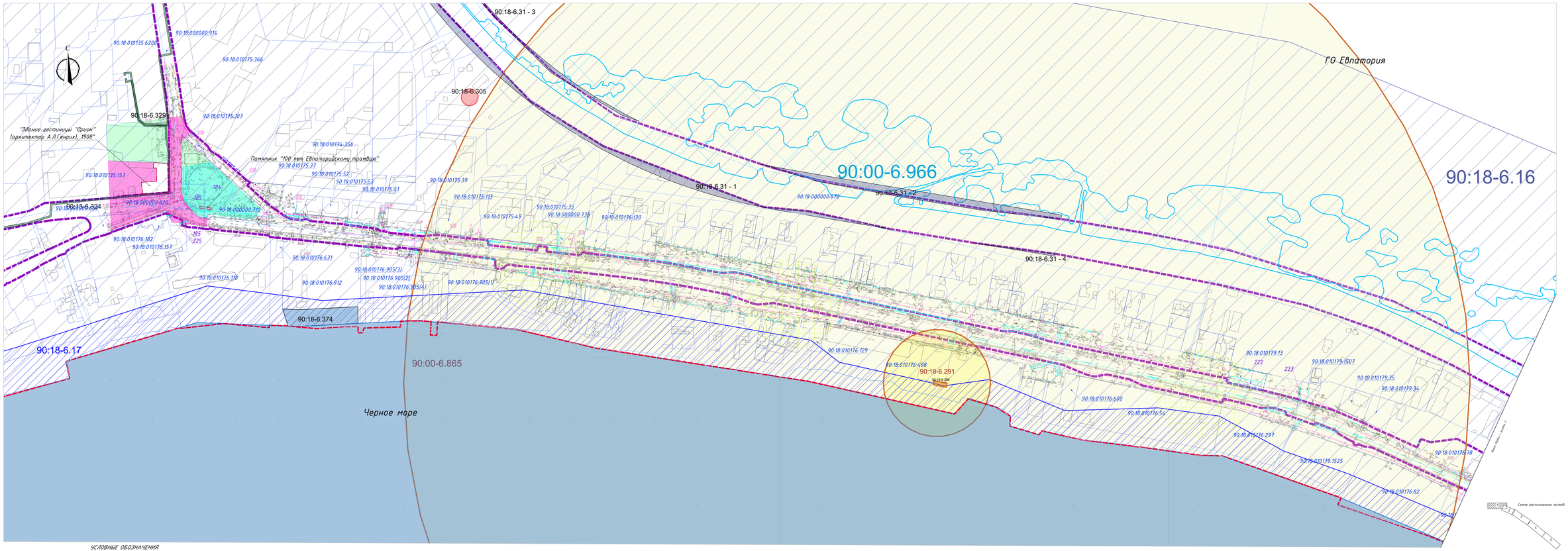
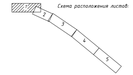


Схема расположения листов:



УСЛОВНЫЕ ОБОЗНАЧЕНИЯ

Границы и объекты

- Границы муниципальных образований
- Границы населенных пунктов
- Границы территории, в отношении которой осуществляется проект межевания территории; предусматривающего размещение линейного объекта
- Границы кадастровых кварталов
- Границы существующих земельных участков, учтенных в Едином государственном реестре недвижимости
- Кадастровые номера существующих земельных участков
- Границы существующих объектов капитального строительства
- Границы береговой полосы водных объектов общего пользования

- Границы зоны планируемого к установлению сервитута на часть земельного участка с целью размещения линейного объекта
- Границы зоны планируемого к установлению публичного сервитута для размещения инженерных сооружений на период строительства
- Условный номер образуемого земельного участка в границах зоны высотных ограничений и установления сервитута

Утверждённые в установленном порядке, либо нормативно границы зон с особым условиями использования территорий:

- Третий пояс зоны санитарной охраны источника питьевого и хозяйственно-бытового водоснабжения
- Второй пояс зоны санитарной охраны источника питьевого и хозяйственно-бытового водоснабжения
- Первый пояс зоны санитарной охраны источника питьевого и хозяйственно-бытового водоснабжения
- Водоохранная зона (ВОЗ) Черного моря

- Прибрежная защитная полоса (ПЗП) Черного моря
- Охранная зона сооружения (ёмкость)
- Охранная зона с особыми пределами условного объектов капитального инфраструктуры ФГБУ "ЖКХ" (участок подключения и расчёта зачетных платежа за высотные временных водопусков, водопроводных и иных)
- Зона заполнения территории Сакского района и ГО Евпатория Республики Крым по Сакам при ПК здоров обеспеченности
- Публичный сервитут для прохода или проезда через земельный участок
- Охранная зона объекта электросетевого хозяйства
- Зона публичного сервитута для реконструкции, обслуживания и эксплуатации инженерных сетей

- Охранная зона инженерных коммуникаций
- Зона с особо архитектурно-планировочной организацией территории в границах муниципального образования городской округ Евпатория Республики Крым
- Охранная зона объекта геодезического пункта

Границы территорий объектов археологического и культурного наследия:

- Границы объектов культурного наследия
- Охранная зона объекта культурного наследия регионального значения "Здание гостиницы "Орион" (архитектор А.Л.Генрих), 1908"
- Зона регулирования застройки и хозяйственной деятельности объекта культурного наследия регионального значения "Здание гостиницы "Орион" (архитектор А.Л.Генрих), 1908"

- Зона охранного природного ландшафта объекта культурного наследия регионального значения "Здание гостиницы "Орион" (архитектор А.Л.Генрих), 1908"

Границы зон с особыми условиями использования территорий, подлежащие установлению в связи с размещением линейного объекта:

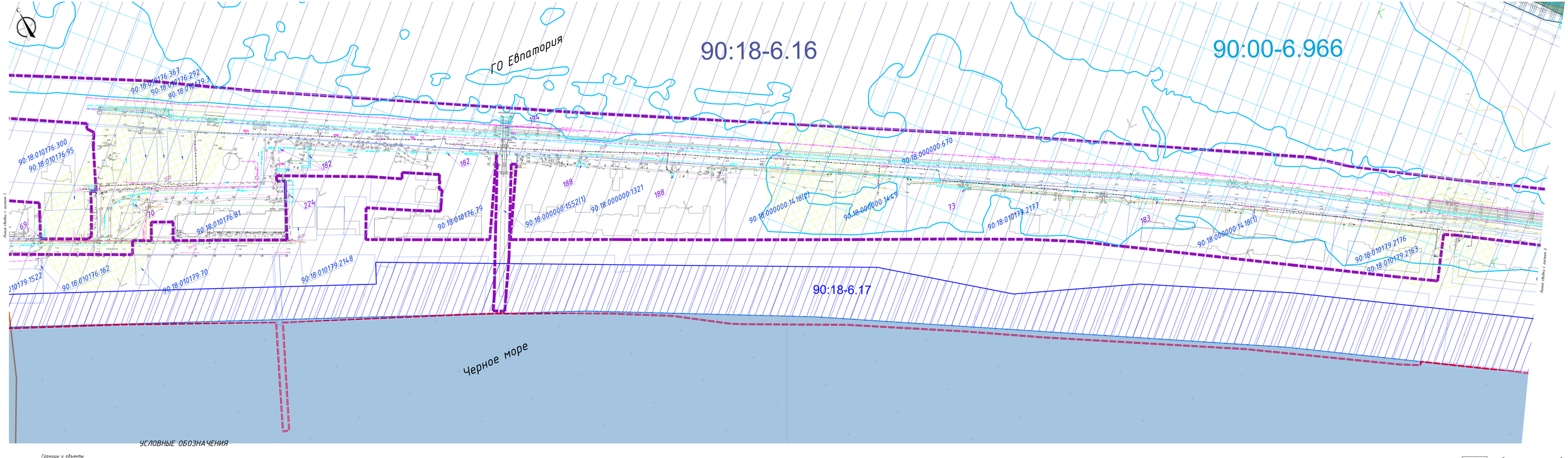
- Границы охранной зоны трансформаторной подстанции
- Границы зоны санитарной охраны локальных очистных сооружений

Система координат СК-63.
Система высот Балтийская 1977 г.
Сечение горизонтали проведено через 0.5 метра

Изм.	Кол.уч.	Лист	№док.	Подп.	Дата		
Директор	Мустафаев				05.25	ВМ23-ЗЛ-1-ДПТ	
ГИП	Шатилов				05.25	Документация по планировке территории для размещения объекта регионального значения «Строительство и реконструкция автомобильной дороги для туристического комплекса «Золотые пески России» в границах городского округа Евпатория»	
ГАП	Мустафаев				05.25		
Выполнил	Ахмедов				05.25	Материалы по обоснованию	Стадия: ПМТ; Лист: 1; Листов: 8
Проверил	Ахмедов				05.25	Чертеж по обоснованию проекта межевания территории. М 1:1000	ООО "Вектор", г. Симферополь

Формат А1х3

Чертеж по обоснованию проекта межевания территории. М 1:1000



УСЛОВНЫЕ ОБОЗНАЧЕНИЯ

Границы и объекты

- Границы муниципальных образований
- Границы населенных пунктов
- Границы территории, в отношении которой осуществляется проект межевания территории, предусматривающего размещение линейного объекта
- Границы кадастровых кварталов
- Границы существующих земельных участков, учтенных в Едином государственном реестре недвижимости
- 90:18:010176:107 — Кадастровые номера существующих земельных участков
- Границы существующих объектов капитального строительства
- Границы береговой полосы водных объектов общего пользования

- Границы зоны планируемого к установлению сервитута на часть земельного участка с целью размещения линейного объекта
- Границы зоны планируемого к установлению публичного сервитута для размещения инженерных сооружений на период строительства
- 1 — Условный номер образуемого земельного участка в границах зоны действия планируемого к установлению сервитута

Утвержденные в установленном порядке, либо нормативные границы зон с особыми условиями использования территорий:

- Третий пояс зоны санитарной охраны источника питьевого и хозяйственно-бытового водоснабжения
- Второй пояс зоны санитарной охраны источника питьевого и хозяйственно-бытового водоснабжения
- Первый пояс зоны санитарной охраны источника питьевого и хозяйственно-бытового водоснабжения
- Водоохранная зона (ВОЗ) Черного моря

- Прибрежная защитная полоса (ПЗП) Черного моря
- Охранная зона сооружения связи
- Охранная зона с особыми природными условиями объектов железнодорожной инфраструктуры ФГУП "РЖД" (участки подполотна и размыва земляного полотна от действия временных водотоков, водохранилищ и озер)
- Зона заполнения территории Сакского района и ГО Евпатория Республики Крым оз. Сасык при 1% уровне обеспеченности
- Публичный сервитут для прохода или проезда через земельный участок
- Охранная зона объекта электросетевого хозяйства
- Зона публичного сервитута для реконструкции, обслуживания и эксплуатации инженерных сетей

- Охранная зона инженерных коммуникаций
- Зона с особой архитектурно-планировочной организацией территории в границах муниципального образования городской округ Евпатория Республики Крым
- Охранная зона объекта геодезического пункта

Границы территорий объектов археологического и культурного наследия:

- Границы объектов культурного наследия
- Охранная зона объекта культурного наследия регионального значения "Здание гостиницы "Орион" (архитектор А.Л.Генрих), 1908"
- Зона регулирования застройки и хозяйственной деятельности объекта культурного наследия регионального значения "Здание гостиницы "Орион" (архитектор А.Л.Генрих), 1908"

- Зона охраняемого природного ландшафта объекта культурного наследия регионального значения "Здание гостиницы "Орион" (архитектор А.Л.Генрих), 1908"

Границы зон с особыми условиями использования территорий, подлежащие установлению в связи с размещением линейного объекта:

- Границы охранной зоны трансформаторной подстанции
- Границы зоны санитарной охраны локальных очистных сооружений

Схема расположения листов:



Система координат СК-63.
Система высот Балтийская 1977 г.;
Сплошные горизонтали проведены через 0,5 метра

Изм.	Кол.уч.	Лист	№док.	Подпись	Дата
Директор		Максимова М.А.			2024
ГИП		Шабанов И.В.			2024
ГАП		Максимова М.А.			2024
Выполнил		Комиссаров В.С.			2024
Проверил		Барбашина А.А.			2024

030323-57-1-ДПС

Документация по планировке территории для размещения объекта регионального значения «Строительство и реконструкция автомобильной дороги для туристического комплекса «Золотые пески России» в границах городского округа Евпатория»

Материалы по обоснованию

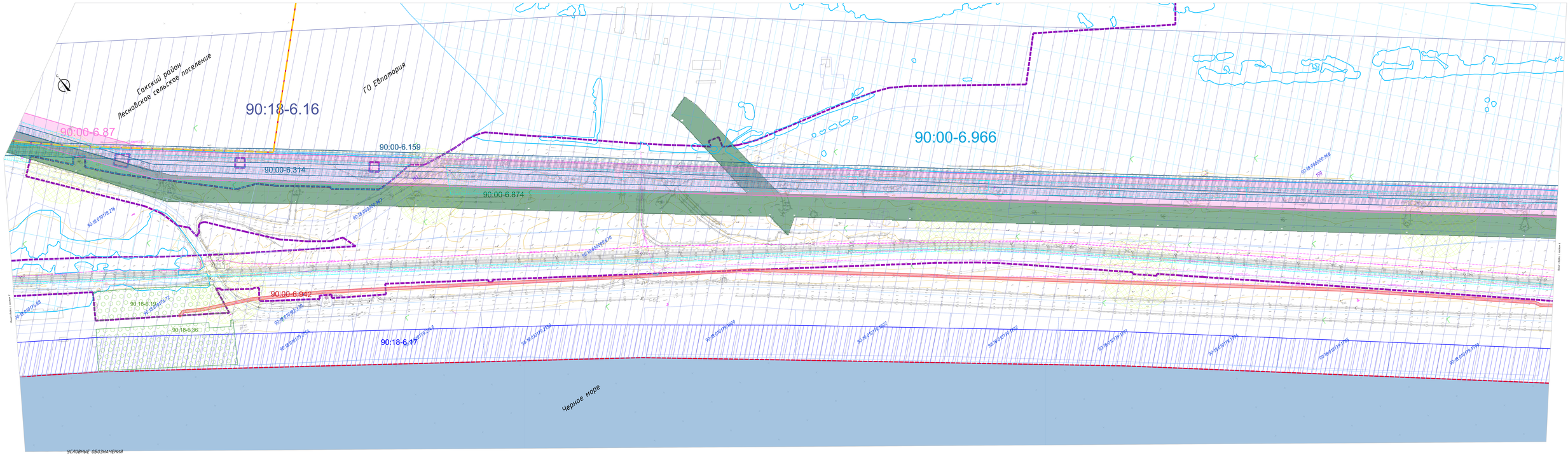
Стадия	Лист	Листов
ПМТ	2	5

Чертеж по обоснованию проекта межевания территории. М 1:1000

ООО "ВизорЪур"
г. Симферополь

Формат А2х3

Чертеж по обоснованию проекта межевания территории. М 1:1000



УСЛОВНЫЕ ОБОЗНАЧЕНИЯ

Границы и объекты

- Границы муниципальных образований
- Границы населенных пунктов
- Границы территорий, в отношении которых осуществляется проект межевания территории, предусматривается размещение линейного объекта
- Границы кадастровых кварталов
- Границы существующих земельных участков, учтенных в Едином государственном реестре недвижимости
- Кадастровые номера существующих земельных участков
- Границы существующих объектов капитального строительства
- Границы береговой полосы водных объектов общего пользования
- Границы зон планируемого установления сервитута на часть земельного участка с целью размещения линейного объекта
- Границы зон планируемого установления публичного сервитута для размещения инженерных сооружений на период строительства
- Границы образуемых земельных участков в границах зоны действия планируемого к установлению сервитута
- Утвержденные в установленном порядке, либо согласованные границы зон с особыми условиями использования территорий:
  - Граница пояс зоны санитарной охраны источника питьевого и хозяйственно-бытового водоснабжения
  - Второй пояс зоны санитарной охраны источника питьевого и хозяйственно-бытового водоснабжения
  - Первый пояс зоны санитарной охраны источника питьевого и хозяйственно-бытового водоснабжения
  - Водоохранная зона (ВОЗ) Черного моря
- Прибрежная защитная полоса (ПЗП) Черного моря
- Охранная зона сооружения связи
- Охранная зона с особым порядком устройства объектов и ведения хозяйственной деятельности, в том числе подлежащая с уровня затопления полосы от высадки временных водолазов, водолазных и плот
- Зона затопления территории Сакского района и ГО Евпатория Республики Крым из, Сасык при 1% шансе обеспеченности
- Публичный сервитут для проезда или прохода через земельный участок
- Охранная зона объекта электросетевого хозяйства
- Зона публичных сервитутов для реконструкции, обслуживания и эксплуатации инженерных сетей
- Охранная зона инженерных коммуникаций
- Зона с особо ограничительно-планировочной организацией территории для размещения объектов санаторно-курортного назначения Евпатория Республики Крым
- Охранная зона объекта геодезического пункта

Границы территорий объектов археологического и культурного наследия:

- Границы объектов культурного наследия
- Охранная зона объекта культурного наследия регионального значения "Здание гостиницы "Орион" (архитектор А.Г.Гаврил), 1958"
- Зона регулирования застройки и хозяйственной деятельности объекта культурного наследия регионального значения "Здание гостиницы "Орион" (архитектор А.Г.Гаврил), 1958"
- Зона наземных водных подходов объекта культурного наследия регионального значения "Здание гостиницы "Орион" (архитектор А.Г.Гаврил), 1958"

Границы зон с особыми условиями использования территорий, подлежащие установлению в связи с размещением линейного объекта

- Границы охранной зоны трансформаторной подстанции
- Границы зоны санитарной охраны локальных очистных сооружений

Схема расположения листов



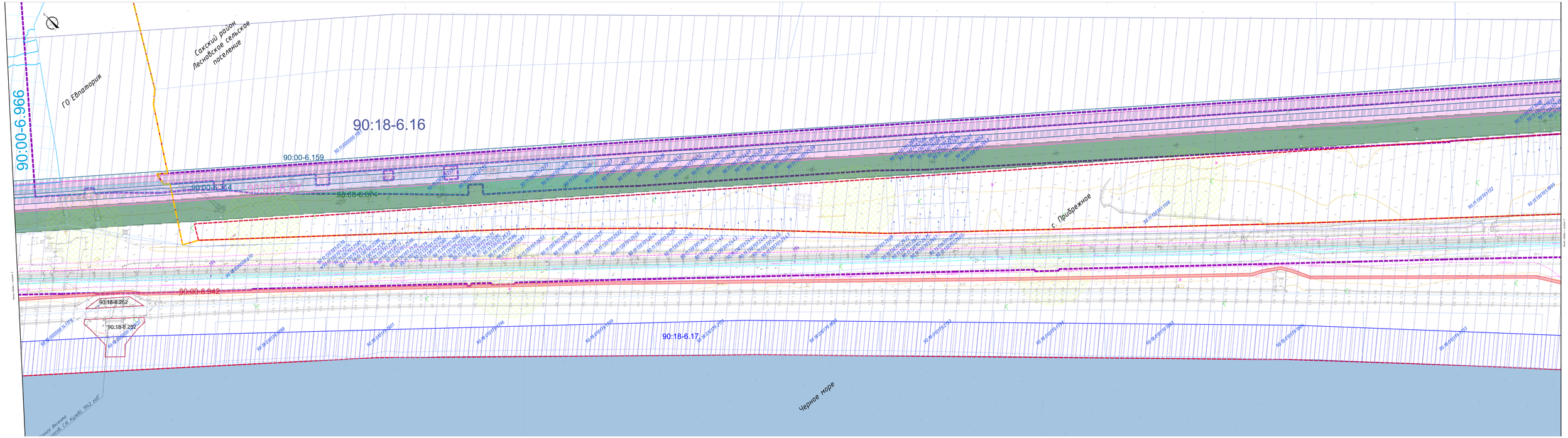
Система координат СК-63.
Система высот Балтийская 1977 г.,
Сечение горизонтали проведено через 0.5 метра

									010323-33.1-ДПТ
Изм.	Кол.уч.	Лист	№док.	Подпись	Дата				
ГИП		Шестопалов				Документация по планировке территории для размещения объекта регионального значения «Строительство и реконструкция автомобильной дороги для туристического комплекса «Золотые пески России» в границах городского округа Евпатория			
Разраб.		Шестопалов					Стадия	Лист	Листов
Н.контр.		Шестопалов				Материалы по обоснованию	ПП	2	3
Проверил		Шестопалов							
ГАП		Шестопалов				Чертеж по обоснованию проекта межевания территории. М 1:1000	ООО "Геоинфо" г. Симферополь		

Копировал

Формат А1

Чертеж по обоснованию проекта межевания территории. М 1:1000



УСЛОВНЫЕ ОБОЗНАЧЕНИЯ

Границы и объекты

- Границы муниципальных образований
- Границы населенных пунктов
- Границы территорий, в отношении которых осуществляется проект межевания территории, предусматривающего размещение линейного объекта
- Границы кадастровых кварталов
- Границы существующих земельных участков, учтенных в Едином государственном реестре недвижимости
- Кадастровые номера существующих земельных участков
- Границы существующих объектов капитального строительства
- Границы береговой полосы водных объектов общего пользования

- Границы зоны планируемого к установлению сервитута на часть земельного участка с целью размещения линейного объекта
- Границы зоны планируемого к установлению публичного сервитута для размещения инженерных сооружений на период строительства
- Границы образуемых земельных участков в границах зоны планируемого к установлению сервитута

Устанавливаемые в установленном порядке, либо нормативно времени зон с особыми условиями использования территорий:

- Третий пояс зоны санитарной охраны источника питьевого и хозяйственно-бытового водоснабжения
- Второй пояс зоны санитарной охраны источника питьевого и хозяйственно-бытового водоснабжения
- Первый пояс зоны санитарной охраны источника питьевого и хозяйственно-бытового водоснабжения
- Водоохранная зона (ВОЗ) Черного моря

- Прибрежная защитная полоса (ПЗП) Черного моря
- Охранная зона сооружения связи
- Охранная зона с особым природным условиям объектов и территорий, подлежащих особой охране, в том числе подлежащих с целью зеленых полос от выделов временных водоемов, водохранилищ и озер
- Зона запретных территорий Сакского района и ГО Евпатория Республики Крым из, Сасык при ПС целях обеспечения
- Публичный сервитут для проезда или прохода через земельный участок
- Охранная зона объекта электросетевого хозяйства
- Зона публичных сервитутов для реконструкции, обслуживания и эксплуатации инженерных сетей

- Охранная зона инженерных коммуникаций
- Зона с особо ограничительно-планировочной организацией территории, в том числе в границах охранной зоны Евпатория Республики Крым
- Охранная зона объекта геодезического пункта

Границы территории объектов археологического и культурного наследия:

- Границы объектов культурного наследия
- Охранная зона объекта культурного наследия регионального значения "Здание гостиницы "Орион" (архитектор А.Г.Гверцо), 1908"
- Зона регулирования застройки и хозяйственной деятельности объекта культурного наследия регионального значения "Здание гостиницы "Орион" (архитектор А.Г.Гверцо), 1908"

- Зона исторически сложившихся локальных участков
- Границы территории зоны транспортного подтверждения
- Границы зон с особыми условиями использования территорий, подлежащих установлению в связи с размещением линейного объекта
- Границы зоны санитарной охраны локальных участков сооружений

Схема расположения листов

Система координат СК-63.
Система высот балтийская 1977 г.,
Сечение изолиний рельефа через 0,5 метра

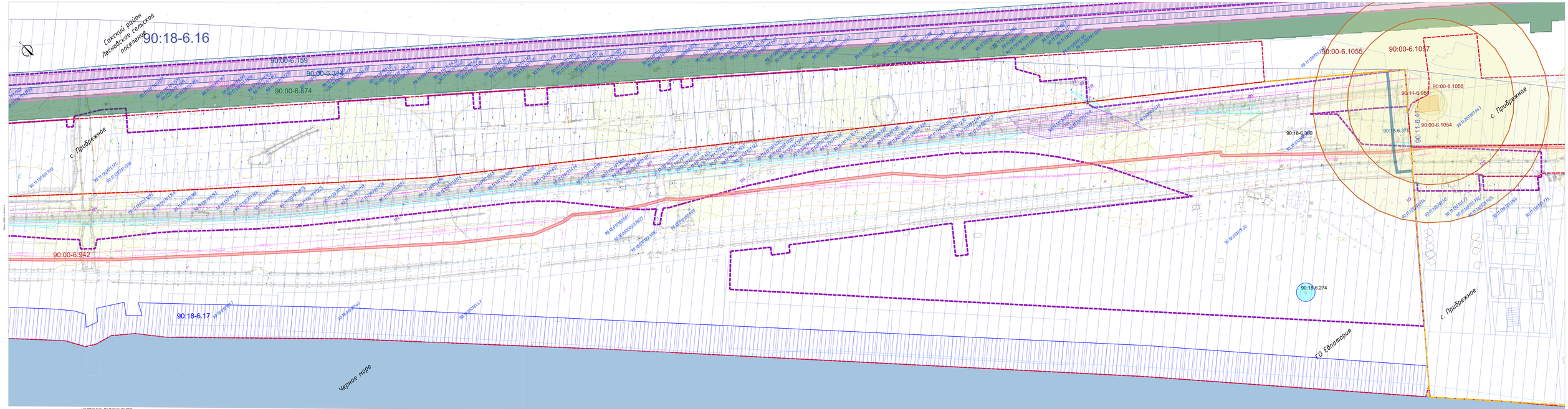
Система координат СК-63.
Система высот балтийская 1977 г.,
Сечение изолиний рельефа через 0,5 метра

Изм.	Кол.уч.	Лист	№ док.	Подпись	Дата		
ГИП	Ивлиев					Материалы по обоснованию	Стадия / Лист / Листов
Нач.отд.	Ивлиев						ПМ / 1 / 1
Нач.сект.	Ивлиев					Чертеж по обоснованию проекта межевания территории. М 1:1000	ООО "Проект-А" г. Симферополь
Разраб.	Ивлиев						

ПМ/23-33-1-ДПТ

Документация по планировке территории для размещения объекта регионального значения «Строительство и реконструкция автомобильной дороги для туристического комплекса «Золотые пески России» в границах городского округа Евпатория»

Чертеж по обоснованию проекта межевания территории. М 1:1000



УСЛОВНЫЕ ОБОЗНАЧЕНИЯ

Границы и объекты

- Границы туристических образований
- Границы населенных пунктов
- Границы территорий, в отношении которых осуществляется проект межевания территории, предусматривающего установление публичного сервитута
- Границы кадастровых кварталов
- Границы существующих земельных участков, учтенных в Едином государственном реестре недвижимости
- Кадастровые номера существующих земельных участков
- Границы существующих объектов капитального строительства
- Границы береговой полосы водных объектов общего пользования
- Границы зоны планируемого к установлению публичного сервитута для размещения инженерных сооружений на земельных участках
- Условный номер образуемого земельного участка в границах зоны действия планируемого к установлению сервитута

Ограничения в использовании земель, для которых должны быть установлены особые условия использования территорий

- Границы зон с особыми условиями использования территорий, подлежащих установлению в соответствии с законодательством
- Границы зон ограничения застройки в связи с размещением объектов капитального строительства, являющихся объектами федерального значения
- Границы зон ограничения застройки в связи с размещением объектов капитального строительства, являющихся объектами регионального значения
- Границы зон ограничения застройки в связи с размещением объектов капитального строительства, являющихся объектами местного значения
- Прибрежная защитная полоса (ПЗП) Черного моря
- Охранная зона сооружения связи
- Охранная зона с особыми условиями использования территорий инфраструктуры ФГУП "ГКЦ" (участок подключения к резерву автомат телефонной связи от выхода Временных Войсковой Ассоциации в сеть)
- Зона запретания территории Сакского района и г.Евпатории Республики Крым на Север при 1% риска обеспеченности
- Публичный сервитут для прохода или проезда через земельный участок
- Охранная зона объекта электросетевого хозяйства
- Зона публичного сервитута для реконструкции, обслуживания и эксплуатации инженерных сетей

- Охранная зона инженерных коммуникаций
- Зона с особыми градостроительно-планировочными ограничениями территории в границах туристической образовательной портовой зоны Евпатория Республики Крым
- Охранная зона объекта медицинских целей

Границы территорий объектов археологического и культурного наследия

- Границы объектов культурного наследия
- Охранная зона объекта культурного наследия федерального значения "Здание гостиницы "Орион" (архитектор А.Л.Гегелло), 1909"
- Границы территории объекта культурного наследия федерального значения "Здание гостиницы "Орион" (архитектор А.Л.Гегелло), 1909"

- Зона ограничения природного ландшафта объекта культурного наследия регионального значения "Здание гостиницы "Орион" (архитектор А.Л.Гегелло), 1909"
- Границы зон с особыми условиями использования территорий, подлежащих установлению в связи с размещением линейных объектов
- Границы охранной зоны трансформаторной подстанции
- Границы зоны санитарной охраны источника питьевого и хозяйственно-бытового водоснабжения
- Водоохранная зона (ВОЗ) Черного моря
- Границы зоны планируемого к установлению публичного сервитута для размещения линейных объектов
- Границы зоны санитарной охраны источника питьевого и хозяйственно-бытового водоснабжения
- Границы зоны санитарной охраны локальных очистных сооружений

Схема расположения листов

Система координат СК-63.
Система высот Балтийская 1977 г.
Сведения подготовлены приборами через 0,5 метра

								030221-ЛТ-1.ДЧС	
								документация по планировке территории для размещения объекта регионального значения «Строительство и реконструкция автомобильной дороги для туристического комплекса «Золотые пески России» в границах городского округа Евпатория»	
Изм.	Кол.уч.	Лист	№ док.	Подпись	Дата				
ГИП	Васильев				2021			Стадия	Лист	Листов
Нач.отд.	Васильев				2021			ПТ	1	1
Н.контр.	Васильев				2021			Чертеж по обоснованию проекта межевания территории. М 1:1000	
Разраб.	Васильев				2021			ООО "Альянс-и-Стройпроект"	

Копировал

Формат А1