

РЕСПУБЛИКА КРЫМ
ОБЩЕСТВО С ОГРАНИЧЕННОЙ ОТВЕТСТВЕННОСТЬЮ
«Сплайн»

Свидетельство № П-196-14022018
Регистрационный номер члена в реестре СРО: 124 от 06.06.2018

Заказчик - ООО «СЗ «СДК»; ООО «СЗ «НКД-МОРЕ»

**ВНЕСЕНИЕ ИЗМЕНЕНИЙ В ДОКУМЕНТАЦИЮ ПО ПЛАНИРОВКЕ ТЕРРИТОРИИ С ЦЕЛЬЮ РАЗМЕЩЕНИЯ
ОБЪЕКТА РЕГИОНАЛЬНОГО ЗНАЧЕНИЯ "ТЕРРИТОРИЯ ПЕРСПЕКТИВНОГО РАЗВИТИЯ
МНОГОФУНКЦИОНАЛЬНОЙ КОМПЛЕКСНОЙ ЖИЛИЩНО-РЕКРЕАЦИОННОЙ ЗАСТРОЙКИ,
Г.О. ЕВПАТОРИЯ, Г.ЕВПАТОРИЯ, В РАЙОНЕ ОЗЕРА МОЙНАКИ"**

Том 2. Часть 2

**Утверждаемая часть .
Проект межевания территории**

1-11/ДПТ/2021

Графическая часть

г. Симферополь 2025г.

РЕСПУБЛИКА КРЫМ
ОБЩЕСТВО С ОГРАНИЧЕННОЙ ОТВЕТСТВЕННОСТЬЮ
«Сплайн»

Свидетельство № П-196-14022018
Регистрационный номер члена в реестре СРО: 124 от 06.06.2018

Заказчик - ООО «СЗ «СДК»; ООО «СЗ «НКД-МОРЕ»

**ВНЕСЕНИЕ ИЗМЕНЕНИЙ В ДОКУМЕНТАЦИЮ ПО ПЛАНИРОВКЕ ТЕРРИТОРИИ С ЦЕЛЬЮ РАЗМЕЩЕНИЯ
ОБЪЕКТА РЕГИОНАЛЬНОГО ЗНАЧЕНИЯ "ТЕРРИТОРИЯ ПЕРСПЕКТИВНОГО РАЗВИТИЯ
МНОГОФУНКЦИОНАЛЬНОЙ КОМПЛЕКСНОЙ ЖИЛИЩНО-РЕКРЕАЦИОННОЙ ЗАСТРОЙКИ,
Г.О. ЕВПАТОРИЯ, Г.ЕВПАТОРИЯ, В РАЙОНЕ ОЗЕРА МОЙНАКИ"**

Том 2. Часть 2

**Утверждаемая часть.
Проект межевания территории**

1-11/ДПТ/2021

Графическая часть

Директор

ГАП



А.Н. Поддубняк

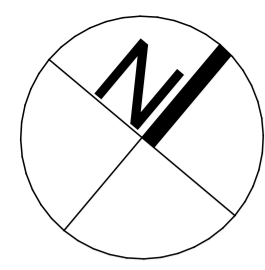
Е.Ю. Широколова

г. Симферополь 2025г.

Ведомость чертежей утверждаемой части проекта межевания территории

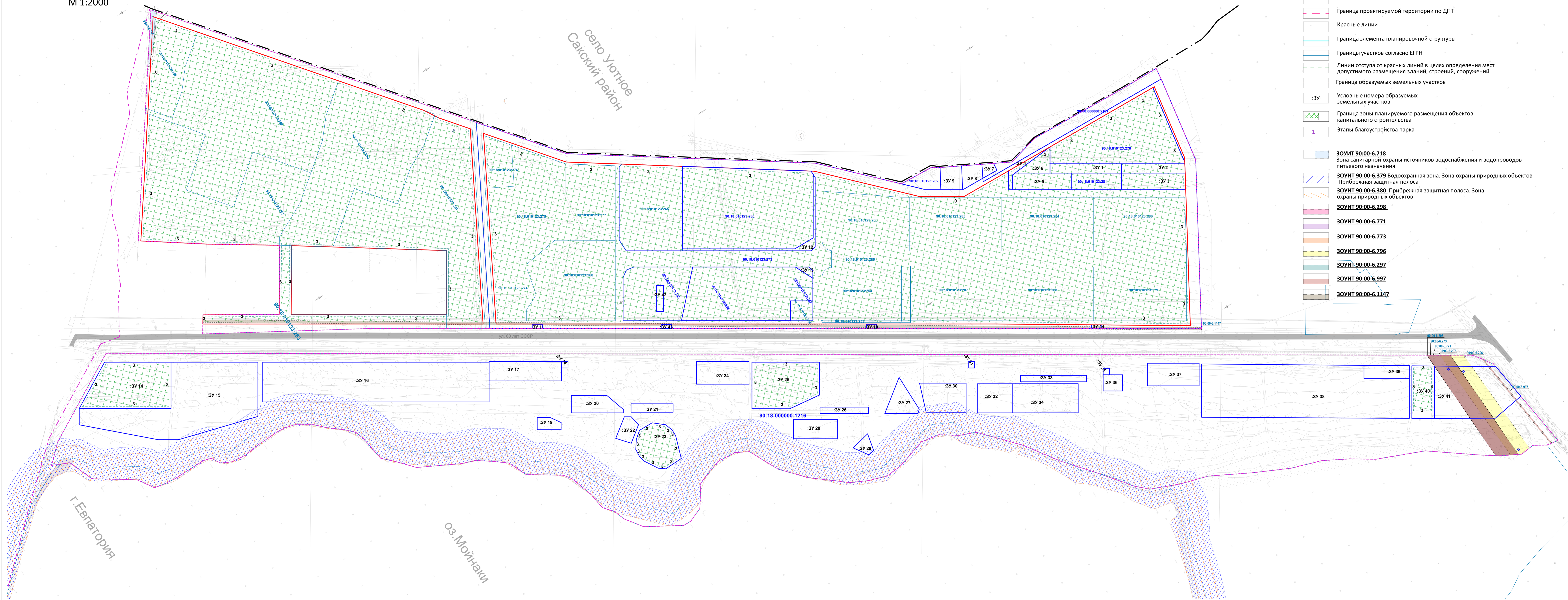
Лист	Наименование	Примечание
	Основная (утверждаемая) часть проекта межевания	
1	Ведомость чертежей утверждаемой части проекта межевания территории	
2	Чертеж межевания территории (первый этап) М 1:2000	
3	Чертеж межевания территории (второй этап) М 1:2000	

						1-11/ДПТ/2021		
						Внесение изменений в документацию по планировке территории с целью размещения объекта регионального значения "Территория перспективного развития многофункциональной комплексной жилищно-рекреационной застройки г.о. Евпатория, г. Евпатория, в районе озера Мойнаки"		
Изм.	Коп.уч.	Лист	№Док.	Подп.	Дата	Стадия	Лист	Листов
						Проект межевания территории	П	1
ГАП		Широколова		<i>Е.Ю.</i>				
Разработал		Широколова		<i>Е.Ю.</i>				
Проверил		Онищук С.Г.		<i>С.Г.</i>		Ведомость чертежей утверждаемой части проекта межевания территории	ООО "Сплайн" 2025	



ВНЕСЕНИЕ ИЗМЕНЕНИЙ В ДОКУМЕНТАЦИЮ ПО ПЛАНИРОВКЕ ТЕРРИТОРИИ С ЦЕЛЬЮ РАЗМЕЩЕНИЯ ОБЪЕКТА РЕГИОНАЛЬНОГО ЗНАЧЕНИЯ "ТЕРРИТОРИЯ ПЕРСПЕКТИВНОГО РАЗВИТИЯ МНОГОФУНКЦИОНАЛЬНОЙ КОМПЛЕКСНОЙ ЖИЛИЩНО-РЕКРЕАЦИОННОЙ ЗАСТРОЙКИ, ГОРОДСКОЙ ОКРУГ ЕВПАТОРИЯ, Г.ЕВПАТОРИЯ, В РАЙОНЕ ОЗ.МОЙНАКИ"

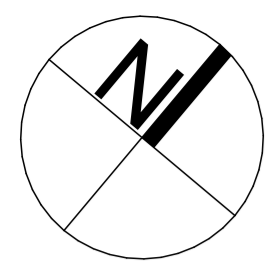
ЧЕРТЕЖ МЕЖЕВАНИЯ ТЕРРИТОРИИ (ПЕРВЫЙ ЭТАП)
М 1:2000



УСЛОВНЫЕ ОБОЗНАЧЕНИЯ

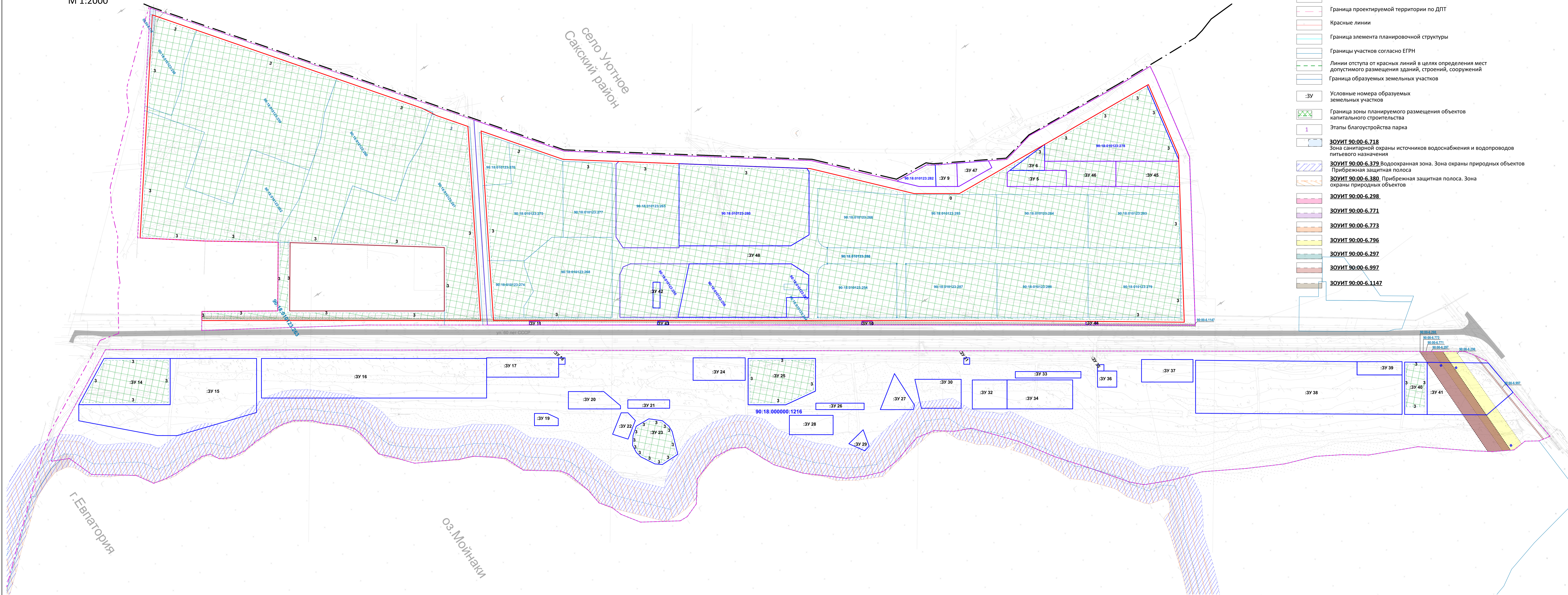
- ГРАНИЦЫ**
- Граница городского округа г.Евпатория
 - Границы населенных пунктов (граница между г.Евпатория и ПГТ Заозерное)
 - Граница проектируемой территории по ДПТ
 - Красные линии
 - Граница элемента планировочной структуры
 - Границы участков согласно ЕГРН
 - Линии отступа от красных линий в целях определения мест допустимого размещения зданий, строений, сооружений
 - Граница образуемых земельных участков
 - :ЗУ Условные номера образуемых земельных участков
 - Граница зоны планируемого размещения объектов капитального строительства
 - Этапы благоустройства парка
- ЗОУИТ 90:00-6.718**
Зона санитарной охраны источников водоснабжения и водопроводов питьевого назначения
- ЗОУИТ 90:00-6.379** Водоохранная зона. Зона охраны природных объектов
Прибрежная защитная полоса
- ЗОУИТ 90:00-6.380** Прибрежная защитная полоса. Зона охраны природных объектов
- ЗОУИТ 90:00-6.298**
- ЗОУИТ 90:00-6.771**
- ЗОУИТ 90:00-6.773**
- ЗОУИТ 90:00-6.796**
- ЗОУИТ 90:00-6.297**
- ЗОУИТ 90:00-6.997**
- ЗОУИТ 90:00-6.1147**

					1-11/ДПТ/2021		
Внесение изменений в документацию по планировке территории с целью размещения объекта регионального значения "Территория перспективного развития многофункциональной комплексной жилищно-рекреационной застройки г.о. Евпатория, г. Евпатория, в районе озера Мойнаки"							
Изм.	Колуч.	Лист	Индж.	Подп.	Дата	Стадия	Лист
						П	2
Проект межевания территории Чертеж межевания территории (первый этап) М 1:2000						ООО "Сплайн" 2025	



ВНЕСЕНИЕ ИЗМЕНЕНИЙ В ДОКУМЕНТАЦИЮ ПО ПЛАНИРОВКЕ ТЕРРИТОРИИ С ЦЕЛЬЮ РАЗМЕЩЕНИЯ ОБЪЕКТА РЕГИОНАЛЬНОГО ЗНАЧЕНИЯ "ТЕРРИТОРИЯ ПЕРСПЕКТИВНОГО РАЗВИТИЯ МНОГООБЪЕКТНОЙ КОМПЛЕКСНОЙ ЖИЛИЩНО-РЕКРЕАЦИОННОЙ ЗАСТРОЙКИ, ГОРОДСКОЙ ОКРУГ ЕВПАТОРИЯ, Г.ЕВПАТОРИЯ, В РАЙОНЕ ОЗ.МОЙНАКИ"

ЧЕРТЕЖ МЕЖЕВАНИЯ ТЕРРИТОРИИ (ВТОРОЙ ЭТАП)
М 1:2000



- УСЛОВНЫЕ ОБОЗНАЧЕНИЯ**
- ГРАНИЦЫ**
- Граница городского округа г.Евпатория
 - Границы населенных пунктов (граница между г.Евпатория и ПГТ Заозерное)
 - Граница проектируемой территории по ДПТ
 - Красные линии
 - Граница элемента планировочной структуры
 - Границы участков согласно ЕГРН
 - Линии отступа от красных линий в целях определения мест допустимого размещения зданий, строений, сооружений
 - Граница образуемых земельных участков
- :ЗУ** Условные номера образуемых земельных участков
- Граница зоны планируемого размещения объектов капитального строительства
 - Этапы благоустройства парка
- ЗОУИТ 90:00-6.718** Зона санитарной охраны источников водоснабжения и водопроводов питьевого назначения
- ЗОУИТ 90:00-6.379** Водоохранная зона. Зона охраны природных объектов Прибрежная защитная полоса
- ЗОУИТ 90:00-6.380** Прибрежная защитная полоса. Зона охраны природных объектов
- ЗОУИТ 90:00-6.298
 - ЗОУИТ 90:00-6.771
 - ЗОУИТ 90:00-6.773
 - ЗОУИТ 90:00-6.796
 - ЗОУИТ 90:00-6.297
 - ЗОУИТ 90:00-6.997
 - ЗОУИТ 90:00-6.1147

г.Евпатория

село Уютное
Сакский район

Оз.Мойнаки

1-11/ДПТ/2021				
Внесение изменений в документацию по планировке территории с целью размещения объекта регионального значения "Территория перспективного развития многофункциональной комплексной жилищно-рекреационной застройки г.о. Евпатория, г. Евпатория, в районе озера Мойнаки"				
Изм.	Колуч.	Лист	№Дж.	Подп.
САП	Шаронова	304		
Разработал	Шаронова			
Проверил	Онищенко С.Г.			
Проект межевания территории				Стадия
Чертеж межевания территории (второй этап) М 1:2000				Лист
				Листов
				3
ООО "Сплайн" 2025				