

РЕСПУБЛИКА КРЫМ
ОБЩЕСТВО С ОГРАНИЧЕННОЙ ОТВЕТСТВЕННОСТЬЮ
«Сплайн»

Свидетельство № П-196-14022018
Регистрационный номер члена в реестре СРО: 124 от 06.06.2018

Заказчик - ООО «СЗ «СДК»; ООО «СЗ «Славянский Дом»

**Документация по планировке территории
с целью размещения объекта регионального значения «Территория
перспективного развития многофункциональной комплексной жилищно-
рекреационной застройки г.о. Евпатория, г. Евпатория, в районе озера Мойнаки»**

Том 1. Часть 2.


Основная (утверждаемая) часть. Графическая часть

1-11/ДПТ/2021

Проект планировки территории

**Генеральный
директор**

**Главный инженер
проекта**






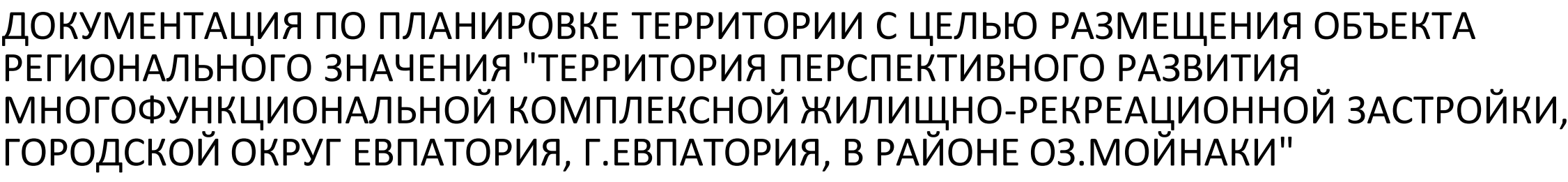
А.Н. Поддубняк

С.Г. Онищук

г. Симферополь 2022г.

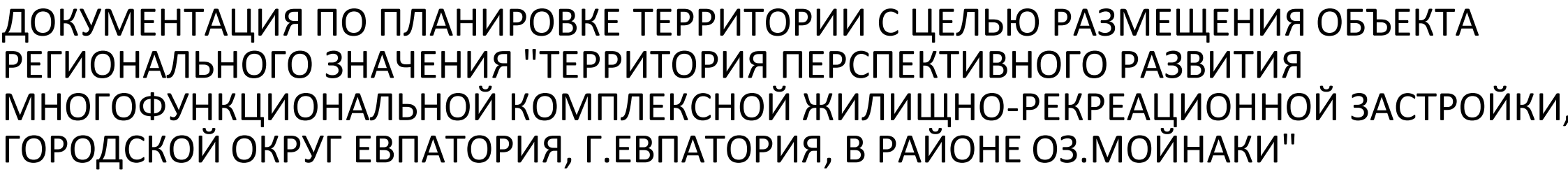
Лист	Наименование	Примечание
	Основная (утверждаемая) часть проекта планировки и проекта межевания	
1	Ведомость рабочих чертежей основной части проекта планировки территории	
2	Чертеж планировки территории, М 1:2000	
3	Чертеж красных линий, М 1:2000	

						1-11/ДПТ/2021					
						Документация по планировке территории с целью размещения объекта регионального значения "Территория перспективного развития многофункциональной комплексной жилищно-рекреационной застройки г.о. Евпатория, г. Евпатория, в районе озера Мойнаки"					
Изм.	Кол.уч.	Лист	№Док.	Подп.	Дата						
						Проект планировки территории			Стадия	Лист	Листов
ГИП		Онищук С.Г.							П	1	3
Разработал		Анненков А.А.				Ведомость рабочих чертежей основной части проекта планировки территории			ООО "Сплайн" 2022		
Проверил		Онищук С.Г.									










г.Евпатория

						1-11/ДПТ/2021
						Документация по планировке территории с целью размещения объекта регионального значения "Территория перспективного развития монофункциональной комплексной жилищно-рекреационной застройки г.о. Елавогоры, г. Елатоворы, в районе озера Мойкини"
Изм.	Контрп.	Лист	№фол.	Подгд.	Дата	
ГМП Разработал Проверил	Онушчу С.Г. Анимова А.А. Онушчу С.Г.					Страница _____ из _____
Проект планировки территории						<div style="float:right;">Листв _____</div> <p>л л</p>
ЧЕРТЕЖ ПЛАНИРОВКИ ТЕРРИТОРИИ, М 1:2000						
						ООО "Сплэйн" 2022



УСЛОВНЫЕ ОБОЗНАЧЕНИЯ

ГРАНИЦЫ

	Граница городского округа г.Евпатория
	Границы населенных пунктов (граница между г.Евпатория и ПГТ Заозерное)
	Граница планируемой территории
	Красные линии проектируемые
	Обозначения элемента планировочной структуры
	Условные номера проектируемых красных линий
	Номера поворотных точек проектируемых красных линий

ОБЪЕКТЫ ТРАНСПОРТНОЙ ИНФРАСТРУКТУРЫ

 Улично-дорожная сеть

село Уютное
Сакский район

г.Евпатория

оз.Мойнаки

ПГТ Заозерное

г.Евпатория

1. Границы элементов планировочной структуры совпадают с красными линиями;
2. Координаты поворотных точек красных линий определены картометрическим способом;
3. Проект разработан в системе координат 1963 г. 5.

						1-11/ДП/Т/2021
Изм.	Копия	Лист	№фас.	Подп.	Дата	Документация по планировке территории с целью размещения объекта регионального значения "Территории перспективного развития многофункциональной комплексной жилой-рекреационной застройки г.о. Елагино, г. Елагино, в районе с/пос. Мокшан"
ТИП	Онищук С.Г.					Страница
Разработан	Анненков А.А.	4				Лист
Проверен	Онищук С.Г.					Листов
Проект планировки территории						
ЧЕРТЕЖ ПЛАНИРОВКИ ТЕРРИТОРИИ. М.1:2000						ООО "Стиллайн" 2022