

ДОКУМЕНТАЦИЯ ПО ПЛАНИРОВКЕ ТЕРРИТОРИИ

В СОСТАВЕ ПРОЕКТА ПЛАНИРОВКИ ТЕРРИТОРИИ И
ПРОЕКТА МЕЖЕВАНИЯ ТЕРРИТОРИИ ЗЕМЕЛЬНЫХ
УЧАСТКОВ С КАДАСТРОВЫМИ НОМЕРАМИ
90:18:020114:572, 90:18:020114:1356,
РАСПОЛОЖЕННЫХ ПО АДРЕСУ:
РЕСПУБЛИКА КРЫМ, Г. ЕВПАТОРИЯ,
ПГТ. ЗАОЗЕРНОЕ, УЛ. АЛЛЕЯ ДРУЖБЫ

ТОМ - 2

ОСНОВНАЯ ЧАСТЬ
ПРОЕКТА МЕЖЕВАНИЯ ТЕРРИТОРИИ

ГРАФИЧЕСКАЯ ЧАСТЬ

ЗАКАЗЧИК:

ИСПОЛНИТЕЛЬ:

ДОГОВОР

ШИФР ПРОЕКТА:

ГЕНЕРАЛЬНЫЙ ДИРЕКТОР

ООО «СЗ ПРО-СЕРВИС.ЮГ»

ООО «ЦГП «МАТИС»

№ 2022/07/12

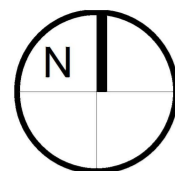
ОТ 09.12.2022

ППМТ-29-22

Л.Я. МАТИС

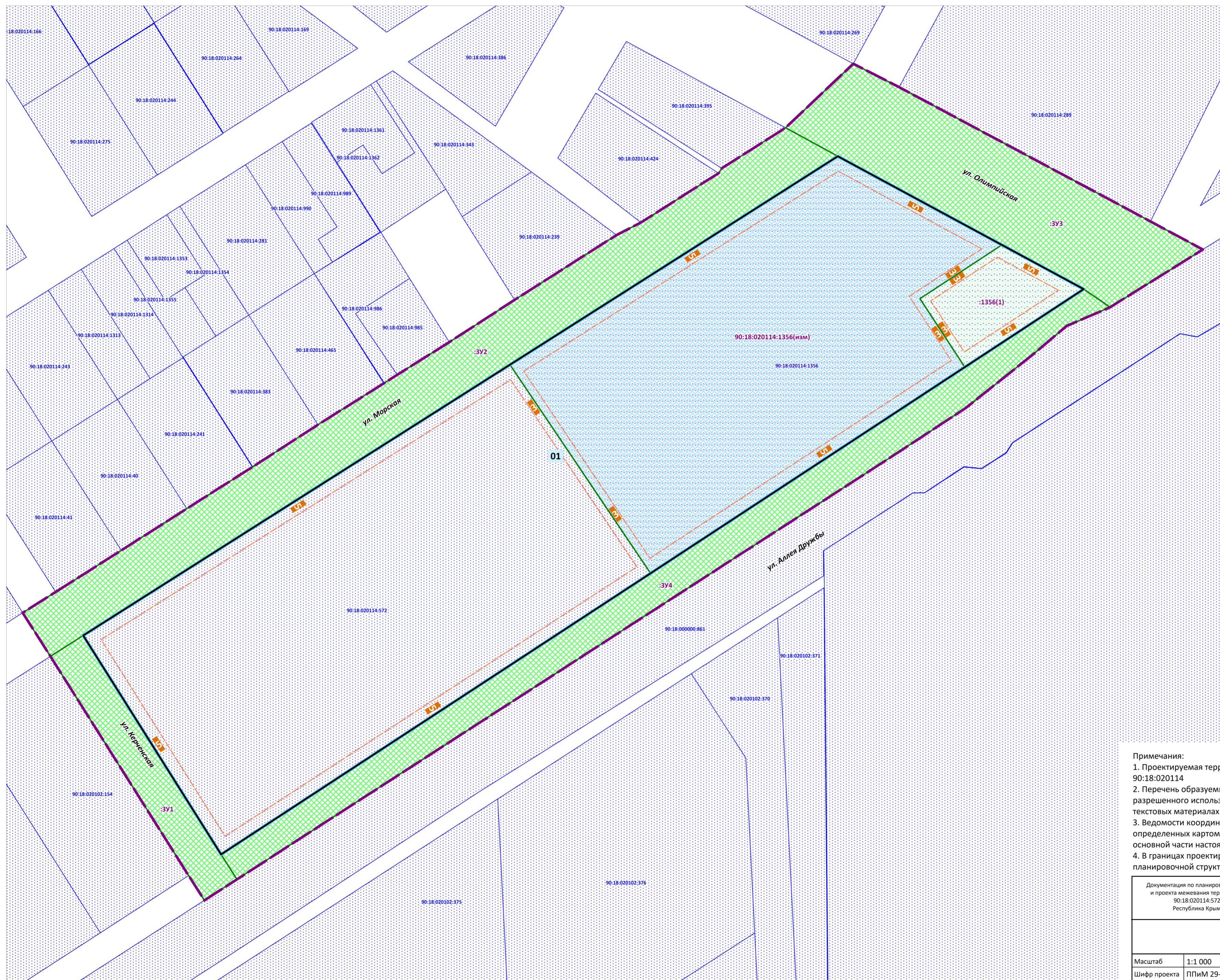
СИМФЕРОПОЛЬ

2022













ДОКУМЕНТАЦИЯ ПО ПЛАНИРОВКЕ ТЕРРИТОРИИ В СОСТАВЕ ПРОЕКТА ПЛАНИРОВКИ ТЕРРИТОРИИ И ПРОЕКТА МЕЖЕВАНИЯ ТЕРРИТОРИИ ЗЕМЕЛЬНЫХ УЧАСТКОВ С КАДАСТРОВЫМИ НОМЕРАМИ 90:18:020114:572, 90:18:020114:1356, РАСПОЛОЖЕННЫХ ПО АДРЕСУ: РЕСПУБЛИКА КРЫМ, Г. ЕВПАТОРИЯ, ПГТ. ЗАОЗЕРНОЕ, УЛ. АЛЛЕЯ ДРУЖБЫ

ЧЕРТЕЖ МЕЖЕВАНИЯ ТЕРРИТОРИИ



УСЛОВНЫЕ ОБОЗНАЧЕНИЯ

-  Границы проектируемой территории
-  Границы земельных участков согласно сведениям ЕГРН
-  Красные линии проектируемые
-  Границы планируемых элементов планировочной структуры (кварталов)
-  Условные номера планируемых элементов планировочной структуры (кварталов)
-  Границы образуемых земельных участков
-  Границы изменяемых земельных участков (сохраняемых земельных участков, раздел которых осуществлен, в измененных границах)
-  Границы образуемых земельных участков, которые будут отнесены к территориям общего пользования
-  Условные номера образуемых земельных участков
-  Линии отступа от красных линий и от границ земельных участков в целях определения места допустимого размещения зданий, строений, сооружений. Величина отступа в метрах

- Примечания:
1. Проектируемая территория расположена в границах кадастрового квартала 90:18:020114
 2. Перечень образуемых земельных участков, сведения об их площади, виды их разрешенного использования, возможные способы их образования, приведены в текстовых материалах основной части настоящей документации
 3. Ведомости координат поворотных точек границ образуемых земельных участков, определенных картометрическим способом, приведены в текстовых материалах основной части настоящей документации
 4. В границах проектируемой территории границы существующих элементов планировочной структуры отсутствуют

Документация по планировке территории в составе проекта планировки территории и проекта межевания территории земельных участков с кадастровыми номерами 90:18:020114:572, 90:18:020114:1356, расположенных по адресу: Республика Крым, г. Евпатория, пгт. Заозерное, ул. Аллея Дружбы		ООО «ЦЕНТР ГРАДОСТРОИТЕЛЬНОГО ПЛАНИРОВАНИЯ «МАТИС»	
ЧЕРТЕЖ МЕЖЕВАНИЯ ТЕРРИТОРИИ			
Масштаб	1:1 000	Разработал	Матис Л.Я.
Шифр проекта	ППИМ 29-22		
Дата			
ОСНОВНАЯ ЧАСТЬ ПРОЕКТА МЕЖЕВАНИЯ ТЕРРИТОРИИ			ЛИСТ 1